



### Ufficio del Territorio di BRINDISI

**Particelle catastali aggiornate sulla base del contenuto delle  
dichiarazioni presentate agli Organismi Pagatori nell'anno 2011  
(ai sensi del comma 33 dell'art. 2 del D.L. 3.10.2006, n. 262, convertito con  
modificazioni dalla legge 24.11.2006, n. 286, e successive modificazioni)**

**Comune di OSTUNI (Codice nazionale: G187)**

**TOTALE PARTICELLE: 2653**

DATI IDENTIFICATIVI				DATI DI CLASSAMENTO							
N.	Foglio	Part	Porz	Qualità	Classe	Superficie			Deduzioni	Dominicale	Agrario
						Ha	Are	Ca			
1	1	8	AA	1-SEMINATIVO	3	1	17	36		30,31	27,28
	1	8	AB	36-ULIVETO	1		65	34		45,56	30,37
2	1	17	AA	1-SEMINATIVO	3		11	20		2,89	2,6
	1	17	AB	36-ULIVETO	1	29	27	19		2040,89	1360,59
	1	17	AC	91-PASCOLO	U		2	41		0,31	0,12
3	1	20	AA	1-SEMINATIVO	3		20	74		5,36	4,82
	1	20	AB	36-ULIVETO	1	35	37	55		2466,44	1644,29
	1	20	AC	91-PASCOLO	U		3	62		0,47	0,19
	1	20	AD	92-PASCOLO ARB	1		22	85		3,54	1,77
4	1	78	AA	1-SEMINATIVO	3		10	50		2,71	2,44
	1	78	AB	36-ULIVETO	1		7	9		4,94	3,3
5	1	124	AA	47-FRUTTETO	U		6	79		7,71	6,66
	1	124	AB	1-SEMINATIVO	3		0	46		0,12	0,11
6	1	165	AA	1-SEMINATIVO	3		6	39		1,65	1,49
	1	165	AB	36-ULIVETO	1	5	34	4		372,34	248,23
7	1	175	AA	1-SEMINATIVO	2	1	6	44		38,48	30,23
	1	175	AB	91-PASCOLO	U		3	58		0,46	0,18
8	1	195		36-ULIVETO	1		42	75		29,81	19,87
9	1	214	AA	1-SEMINATIVO	2	3	10	32		112,19	88,15
	1	214	AB	36-ULIVETO	1		48	38		33,73	22,49
10	1	227		1-SEMINATIVO	3	1	28	30		33,13	29,82
11	1	229	AA	1-SEMINATIVO	3		9	44		2,44	2,19
	1	229	AB	36-ULIVETO	1		30	74		21,43	14,29
12	1	312		36-ULIVETO	1		38	22		26,65	17,77
13	1	318	AA	1-SEMINATIVO	3		2	29		0,59	0,53
	1	318	AB	36-ULIVETO	1		46	88		32,69	21,79
14	1	342		36-ULIVETO	1		51	48		35,89	23,93
15	1	397		47-FRUTTETO	U		24	9		27,37	23,64
16	1	398		47-FRUTTETO	U		25	27		28,71	24,8
17	1	399	AA	47-FRUTTETO	U		14	65		16,65	14,38
	1	399	AB	1-SEMINATIVO	3		1	85		0,48	0,43
18	1	409	AA	1-SEMINATIVO	3		9	10		2,35	2,11
	1	409	AB	36-ULIVETO	1		27	80		19,38	12,92



### Ufficio del Territorio di BRINDISI

**Particelle catastali aggiornate sulla base del contenuto delle dichiarazioni presentate agli Organismi Pagatori nell'anno 2011 (ai sensi del comma 33 dell'art. 2 del D.L. 3.10.2006, n. 262, convertito con modificazioni dalla legge 24.11.2006, n. 286, e successive modificazioni)**

**Comune di OSTUNI (Codice nazionale: G187)**

**TOTALE PARTICELLE: 2653**

DATI IDENTIFICATIVI				DATI DI CLASSAMENTO							
N.	Foglio	Part	Porz	Qualità	Classe	Superficie			Deduzioni	Dominicale	Agrario
						Ha	Are	Ca			
19	2	10	AA	1-SEMINATIVO	4		42	43		5,48	7,67
	2	10	AB	91-PASCOLO	U	1	97	81		25,54	10,22
20	2	11	AA	1-SEMINATIVO	3		69	5		17,83	16,05
	2	11	AB	92-PASCOLO ARB	1		0	65		0,1	0,05
21	2	62	AA	2-SEMIN IRRIG	U		2	97		3,37	2,91
	2	62	AB	36-ULIVETO	2		30	53		14,19	12,61
22	2	488	AA	1-SEMINATIVO	3	1	73	72		44,86	40,37
	2	488	AB	36-ULIVETO	4		44	50		8,04	9,19
	2	488	AC	91-PASCOLO	U		89	20		11,52	4,61
23	3	1020		36-ULIVETO	4		39	78		7,19	8,22
24	3	1122	AA	36-ULIVETO	4	5	33	47		96,43	110,21
	3	1122	AB	92-PASCOLO ARB	1		17	20		2,66	1,33
25	3	1126	AA	36-ULIVETO	2	8	32	42		386,92	343,93
	3	1126	AB	91-PASCOLO	U		29	70		3,83	1,53
26	3	1617		36-ULIVETO	2	1	81	46		84,34	74,97
27	3	1618		36-ULIVETO	2		30	78		14,31	12,72
28	3	1619		36-ULIVETO	2		9	60		4,46	3,97
29	5	17		1-SEMINATIVO	5	2	59	90		24,16	33,56
30	5	694	AA	91-PASCOLO	U		1	56		0,2	0,08
	5	694	AB	36-ULIVETO	3		0	57		0,15	0,18
31	5	698	AA	1-SEMINATIVO	5		26	92		2,5	3,48
	5	698	AB	36-ULIVETO	3		0	90		0,23	0,28
	5	698	AC	91-PASCOLO	U	2	31	4		29,83	11,93
32	5	701	AA	1-SEMINATIVO	5	1	81	61		16,88	23,45
	5	701	AB	91-PASCOLO	U	1	1	79		13,14	5,26
33	6	20	AA	1-SEMINATIVO	3		6	76		1,75	1,57
	6	20	AB	36-ULIVETO	3	1	91	12		49,35	59,22
34	6	25		36-ULIVETO	3		63	10		16,29	19,55
35	6	31		36-ULIVETO	3		59	38		15,33	18,4
36	6	39		36-ULIVETO	3		24	54		6,34	7,6
37	6	52		36-ULIVETO	3		38	50		9,94	11,93
38	6	77		36-ULIVETO	3	1	17	27		30,28	36,34
39	6	80		36-ULIVETO	3		58	34		15,07	18,08



### Ufficio del Territorio di BRINDISI

**Particelle catastali aggiornate sulla base del contenuto delle dichiarazioni presentate agli Organismi Pagatori nell'anno 2011 (ai sensi del comma 33 dell'art. 2 del D.L. 3.10.2006, n. 262, convertito con modificazioni dalla legge 24.11.2006, n. 286, e successive modificazioni)**

**Comune di OSTUNI (Codice nazionale: G187)**

**TOTALE PARTICELLE: 2653**

DATI IDENTIFICATIVI				DATI DI CLASSAMENTO							
N.	Foglio	Part	Porz	Qualità	Classe	Superficie			Deduzioni	Dominicale	Agrario
						Ha	Are	Ca			
40	6	84		36-ULIVETO	3		39	76		10,27	12,32
41	6	93		36-ULIVETO	3		39	98		10,32	12,39
42	6	112	AA	1-SEMINATIVO	3		1	34		0,35	0,31
	6	112	AB	36-ULIVETO	3		34	30		8,86	10,63
43	6	116		36-ULIVETO	3		40	62		10,49	12,59
44	6	119	AA	1-SEMINATIVO	3		0	23		0,06	0,05
	6	119	AB	36-ULIVETO	3		38	76		10,01	12,01
45	6	128		36-ULIVETO	3		14	65		3,78	4,54
46	6	129		36-ULIVETO	3		12	40		3,2	3,84
47	6	157	AA	1-SEMINATIVO	3		3	2		0,78	0,7
	6	157	AB	36-ULIVETO	4		3	14		0,57	0,65
48	6	182	AA	1-SEMINATIVO	3		1	62		0,42	0,38
	6	182	AB	36-ULIVETO	3	2	98	96		77,2	92,64
49	6	186	AA	1-SEMINATIVO	3	1	22	0		31,5	28,35
	6	186	AB	36-ULIVETO	3		27	7		6,99	8,39
50	7	18	AA	36-ULIVETO	2		83	80		38,95	34,62
	7	18	AB	92-PASCOLO ARB	1		4	20		0,65	0,33
51	7	34		36-ULIVETO	2		55	48		25,79	22,92
52	7	35		36-ULIVETO	2		21	17		9,84	8,75
53	7	43		36-ULIVETO	2		22	36		10,39	9,24
54	7	61	AA	1-SEMINATIVO	2		1	31		0,47	0,37
	7	61	AB	36-ULIVETO	1		27	28		19,02	12,68
55	7	100		36-ULIVETO	2	1	27	84		59,42	52,82
56	7	101		36-ULIVETO	2		77	26		35,91	31,92
57	7	128		36-ULIVETO	2		79	10		36,77	32,68
58	7	136	AA	1-SEMINATIVO	2		0	55		0,2	0,16
	7	136	AB	36-ULIVETO	2	1	32	30		61,49	54,66
59	7	141		36-ULIVETO	2		40	23		18,7	16,62
60	7	154	AA	1-SEMINATIVO	2		7	27		2,63	2,07
	7	154	AB	36-ULIVETO	2	2	8	80		97,05	86,27
61	7	156		1-SEMINATIVO	2		21	24		7,68	6,03
62	8	19	AA	1-SEMINATIVO	4		28	59		3,69	5,17
	8	19	AB	36-ULIVETO	4		1	96		0,35	0,4



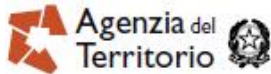
### Ufficio del Territorio di BRINDISI

**Particelle catastali aggiornate sulla base del contenuto delle  
dichiarazioni presentate agli Organismi Pagatori nell'anno 2011  
(ai sensi del comma 33 dell'art. 2 del D.L. 3.10.2006, n. 262, convertito con  
modificazioni dalla legge 24.11.2006, n. 286, e successive modificazioni)**

**Comune di OSTUNI (Codice nazionale: G187)**

**TOTALE PARTICELLE: 2653**

DATI IDENTIFICATIVI				DATI DI CLASSAMENTO							
N.	Foglio	Part	Porz	Qualità	Classe	Superficie			Deduzioni	Dominicale	Agrario
						Ha	Are	Ca			
63	8	48		36-ULIVETO	4		30	7		5,44	6,21
64	8	64	AA	1-SEMINATIVO	4		1	33		0,17	0,24
	8	64	AB	36-ULIVETO	4		30	95		5,59	6,39
65	8	88		36-ULIVETO	4		58	20		10,52	12,02
66	8	100	AA	1-SEMINATIVO	4		3	94		0,51	0,71
	8	100	AB	36-ULIVETO	4		26	71		4,83	5,52
67	8	110	AA	1-SEMINATIVO	4		0	36		0,05	0,07
	8	110	AB	36-ULIVETO	4		30	80		5,57	6,36
68	8	143		36-ULIVETO	4		6	12		1,11	1,26
69	8	148		36-ULIVETO	4		36	52		6,6	7,54
70	8	156	AA	1-SEMINATIVO	4		1	38		0,18	0,25
	8	156	AB	36-ULIVETO	4		14	62		2,64	3,02
71	8	194		36-ULIVETO	4		5	73		1,04	1,18
72	8	197	AA	1-SEMINATIVO	4		2	27		0,29	0,41
	8	197	AB	36-ULIVETO	4		35	51		6,42	7,34
73	8	203		36-ULIVETO	4		13	86		2,51	2,86
74	8	204	AA	1-SEMINATIVO	4		26	47		3,42	4,78
	8	204	AB	36-ULIVETO	4		66	41		12	13,72
75	8	211	AA	1-SEMINATIVO	4		1	70		0,22	0,31
	8	211	AB	36-ULIVETO	4		12	38		2,24	2,56
76	8	235		2-SEMIN IRRIG	U		34	2		38,65	33,38
77	8	237	AA	1-SEMINATIVO	4		8	57		1,11	1,55
	8	237	AB	36-ULIVETO	4		22	46		4,06	4,64
78	9	2	AA	1-SEMINATIVO	4		2	14		0,28	0,39
	9	2	AB	36-ULIVETO	3	1	33	45		34,46	41,35
	9	2	AC	91-PASCOLO	U		19	81		2,56	1,02
79	9	3	AA	36-ULIVETO	4		2	87		0,52	0,59
	9	3	AB	91-PASCOLO	U		39	30		5,07	2,03
80	9	14		91-PASCOLO	U		11	15		1,44	0,58
81	9	24	AA	1-SEMINATIVO	4		0	9		0,01	0,02
	9	24	AB	36-ULIVETO	4		62	21		11,25	12,85
82	9	43		36-ULIVETO	4		65	49		11,84	13,53
83	9	44		36-ULIVETO	4		28	20		5,1	5,83



### Ufficio del Territorio di BRINDISI

**Particelle catastali aggiornate sulla base del contenuto delle dichiarazioni presentate agli Organismi Pagatori nell'anno 2011 (ai sensi del comma 33 dell'art. 2 del D.L. 3.10.2006, n. 262, convertito con modificazioni dalla legge 24.11.2006, n. 286, e successive modificazioni)**

**Comune di OSTUNI (Codice nazionale: G187)**

**TOTALE PARTICELLE: 2653**

DATI IDENTIFICATIVI				DATI DI CLASSAMENTO							
N.	Foglio	Part	Porz	Qualità	Classe	Superficie			Deduzioni	Dominicale	Agrario
						Ha	Are	Ca			
84	9	49		36-ULIVETO	4		62	70		11,33	12,95
85	9	51		36-ULIVETO	4		17	42		3,15	3,6
86	9	53		36-ULIVETO	4		62	74		11,34	12,96
87	9	61		36-ULIVETO	4		65	40		11,82	13,51
88	9	68		36-ULIVETO	4		42	90		7,75	8,86
89	9	77		36-ULIVETO	4		19	20		3,47	3,97
90	9	88		36-ULIVETO	4		12	79		2,31	2,64
91	9	90		36-ULIVETO	4		12	79		2,31	2,64
92	9	91		36-ULIVETO	4		12	79		2,31	2,64
93	9	95		36-ULIVETO	4		47	70		8,62	9,85
94	9	107		36-ULIVETO	4		54	70		9,89	11,3
95	9	108		36-ULIVETO	4		36	90		6,67	7,62
96	9	109		36-ULIVETO	4		30	89		5,58	6,38
97	10	1	AA	2-SEMIN IRRIG	U	10	94	8		1243,1	1073,59
	10	1	AB	36-ULIVETO	4		4	39		0,79	0,91
	10	1	AC	1-SEMINATIVO	3		59	7		15,25	13,73
98	10	2	AA	1-SEMINATIVO	3	16	10	19		415,8	374,22
	10	2	AB	36-ULIVETO	4		40	30		7,28	8,33
	10	2	AC	91-PASCOLO	U		97	1		12,53	5,01
99	10	4	AA	36-ULIVETO	4		11	26		2,04	2,33
	10	4	AB	92-PASCOLO ARB	1		16	27		2,52	1,26
100	10	7	AA	36-ULIVETO	3		96	45		24,91	29,89
	10	7	AB	91-PASCOLO	U		14	17		1,83	0,73
101	10	9	AA	1-SEMINATIVO	3		1	42		0,37	0,33
	10	9	AB	36-ULIVETO	4	11	22	68		202,94	231,93
102	10	18	AA	1-SEMINATIVO	3		5	97		1,54	1,39
	10	18	AB	36-ULIVETO	4	4	20	90		76,08	86,95
103	10	23	AA	1-SEMINATIVO	3		4	40		1,14	1,02
	10	23	AB	36-ULIVETO	4	14	55	89		263,17	300,76
	10	23	AC	91-PASCOLO	U		6	41		0,83	0,33
	10	23	AD	92-PASCOLO ARB	1		35	67		5,53	2,76
104	10	24	AA	36-ULIVETO	4	1	97	82		35,76	40,87
	10	24	AB	91-PASCOLO	U		6	61		0,85	0,34



### Ufficio del Territorio di BRINDISI

**Particelle catastali aggiornate sulla base del contenuto delle  
dichiarazioni presentate agli Organismi Pagatori nell'anno 2011  
(ai sensi del comma 33 dell'art. 2 del D.L. 3.10.2006, n. 262, convertito con  
modificazioni dalla legge 24.11.2006, n. 286, e successive modificazioni)**

**Comune di OSTUNI (Codice nazionale: G187)**

**TOTALE PARTICELLE: 2653**

DATI IDENTIFICATIVI				DATI DI CLASSAMENTO							
N.	Foglio	Part	Porz	Qualità	Classe	Superficie			Deduzioni	Dominicale	Agrario
						Ha	Are	Ca			
105	11	27		36-ULIVETO	4		47	4		8,5	9,72
106	11	36		36-ULIVETO	4		72	72		13,14	15,02
107	11	582		1-SEMINATIVO	5		41	0		3,81	5,29
108	11	598	AA	1-SEMINATIVO	5	1	4	4		9,67	13,43
	11	598	AB	36-ULIVETO	4		44	71		8,08	9,24
109	11	601	AA	1-SEMINATIVO	5		24	52		2,28	3,17
	11	601	AB	36-ULIVETO	4		50	77		9,18	10,49
110	12	6		36-ULIVETO	3	1	18	96		30,72	36,86
111	12	7	AA	36-ULIVETO	3	5	15	83		133,2	159,84
	12	7	AB	92-PASCOLO ARB	1		13	17		2,04	1,02
112	13	179	AA	92-PASCOLO ARB	1		10	45		1,62	0,81
	13	179	AB	1-SEMINATIVO	5		9	65		0,9	1,25
113	13	213	AA	92-PASCOLO ARB	1		9	31		1,44	0,72
	13	213	AB	3-SEMIN ARBOR	4		31	89		4,12	4,12
114	13	221	AA	2-SEMIN IRRIG	U		8	9		9,19	7,94
	13	221	AB	1-SEMINATIVO	4		3	97		0,51	0,72
115	13	222	AA	2-SEMIN IRRIG	U		11	0		12,5	10,79
	13	222	AB	1-SEMINATIVO	4		1	19		0,15	0,22
116	13	226	AA	2-SEMIN IRRIG	U		0	60		0,68	0,59
	13	226	AB	3-SEMIN ARBOR	4		24	18		3,12	3,12
117	13	228	AA	3-SEMIN ARBOR	4		12	69		1,64	1,64
	13	228	AB	36-ULIVETO	4		3	96		0,72	0,82
	13	228	AC	91-PASCOLO	U		45	55		5,88	2,35
118	13	230	AA	1-SEMINATIVO	5		9	75		0,91	1,26
	13	230	AB	36-ULIVETO	4		2	47		0,45	0,51
	13	230	AC	91-PASCOLO	U		5	48		0,71	0,28
119	13	231	AA	36-ULIVETO	4		1	67		0,3	0,34
	13	231	AB	1-SEMINATIVO	5		0	73		0,07	0,09
120	13	779	AA	1-SEMINATIVO	5		20	89		1,94	2,7
	13	779	AB	36-ULIVETO	4	7	93	68		143,47	163,96
121	13	780	AA	1-SEMINATIVO	5		44	64		4,15	5,76
	13	780	AB	36-ULIVETO	4		6	19		1,12	1,28
122	13	781	AA	1-SEMINATIVO	5		29	20		2,71	3,77



### Ufficio del Territorio di BRINDISI

**Particelle catastali aggiornate sulla base del contenuto delle  
dichiarazioni presentate agli Organismi Pagatori nell'anno 2011  
(ai sensi del comma 33 dell'art. 2 del D.L. 3.10.2006, n. 262, convertito con  
modificazioni dalla legge 24.11.2006, n. 286, e successive modificazioni)**

**Comune di OSTUNI (Codice nazionale: G187)**

**TOTALE PARTICELLE: 2653**

DATI IDENTIFICATIVI				DATI DI CLASSAMENTO							
N.	Foglio	Part	Porz	Qualità	Classe	Superficie			Deduzioni	Dominicale	Agrario
						Ha	Are	Ca			
	13	781	AB	36-ULIVETO	4	1	84	21		33,3	38,05
123	13	782	AA	1-SEMINATIVO	5		34	87		3,24	4,5
	13	782	AB	36-ULIVETO	4		39	12		7,07	8,08
124	13	783	AA	1-SEMINATIVO	5		0	33		0,03	0,04
	13	783	AB	36-ULIVETO	4	11	17	16		201,94	230,79
125	13	785	AA	2-SEMIN IRRIG	U		0	71		0,81	0,7
	13	785	AB	36-ULIVETO	4	2	30	61		41,69	47,64
126	14	9	AA	1-SEMINATIVO	4		1	1		0,13	0,18
	14	9	AB	36-ULIVETO	4	1	11	23		20,11	22,98
127	14	18	AA	1-SEMINATIVO	4	2	8	85		26,97	37,75
	14	18	AB	36-ULIVETO	4		5	19		0,94	1,07
128	14	37	AA	1-SEMINATIVO	4		1	66		0,21	0,3
	14	37	AB	36-ULIVETO	2	2	66	74		123,98	110,21
129	14	40	AA	1-SEMINATIVO	4		0	1		0,01	0,01
	14	40	AB	36-ULIVETO	4	1	29	85		23,47	26,82
130	15	28		1-SEMINATIVO	4	2	55	60		33	46,2
131	15	29	AA	1-SEMINATIVO	5		7	28		0,68	0,94
	15	29	AB	36-ULIVETO	4		69	73		12,6	14,41
132	15	411	AA	1-SEMINATIVO	5	3	83	3		35,61	49,45
	15	411	AB	36-ULIVETO	4		0	4		0,01	0,01
133	16	229	AA	1-SEMINATIVO	4	1	65	86		21,41	29,98
	16	229	AB	91-PASCOLO	U		8	17		1,05	0,42
134	17	1163	AA	91-PASCOLO	U		25	0		3,23	1,29
	17	1163	AB	1-SEMINATIVO	4		4	45		0,57	0,8
135	17	1237	AA	1-SEMINATIVO	4		52	65		6,8	9,52
	17	1237	AB	92-PASCOLO ARB	1		5	74		0,89	0,44
136	17	1241	AA	1-SEMINATIVO	2		35	36		12,78	10,04
	17	1241	AB	92-PASCOLO ARB	1		12	10		1,87	0,94
137	19	15	AA	1-SEMINATIVO	2		15	38		5,56	4,37
	19	15	AB	36-ULIVETO	2		1	47		0,68	0,61
	19	15	AC	69-MANDORLETO	2		3	27		1,18	1,27
138	19	16	AA	1-SEMINATIVO	2		0	17		0,06	0,05
	19	16	AB	36-ULIVETO	2		52	55		24,43	21,71



### Ufficio del Territorio di BRINDISI

**Particelle catastali aggiornate sulla base del contenuto delle  
dichiarazioni presentate agli Organismi Pagatori nell'anno 2011  
(ai sensi del comma 33 dell'art. 2 del D.L. 3.10.2006, n. 262, convertito con  
modificazioni dalla legge 24.11.2006, n. 286, e successive modificazioni)**

**Comune di OSTUNI (Codice nazionale: G187)**

**TOTALE PARTICELLE: 2653**

DATI IDENTIFICATIVI				DATI DI CLASSAMENTO							
N.	Foglio	Part	Porz	Qualità	Classe	Superficie			Deduzioni	Dominicale	Agrario
						Ha	Are	Ca			
139	19	103		36-ULIVETO	2	5	52	33		256,73	228,2
140	20	1		36-ULIVETO	3	1	28	0		33,05	39,66
141	20	18		36-ULIVETO	3		3	77		0,97	1,17
142	20	68	AA	1-SEMINATIVO	3		0	47		0,12	0,11
	20	68	AB	36-ULIVETO	3		77	88		20,11	24,13
143	20	73		36-ULIVETO	3		36	67		9,47	11,36
144	21	24		36-ULIVETO	3		24	68		6,37	7,65
145	21	55		36-ULIVETO	3		52	62		13,59	16,31
146	21	69		36-ULIVETO	3		34	26		8,85	10,62
147	21	88		36-ULIVETO	3		23	8		5,96	7,15
148	21	114	AA	1-SEMINATIVO	1		0	77		0,44	0,26
	21	114	AB	36-ULIVETO	3		2	23		0,58	0,69
149	21	197	AA	1-SEMINATIVO	1		10	67		6,06	3,58
	21	197	AB	36-ULIVETO	3		75	82		19,58	23,49
150	22	4		36-ULIVETO	3	2	85	6		73,61	88,33
151	22	26		36-ULIVETO	3		15	66		4,04	4,85
152	22	59		36-ULIVETO	3		30	33		7,83	9,4
153	24	14	AA	36-ULIVETO	2		0	80		0,37	0,33
	24	14	AB	92-PASCOLO ARB	1		1	22		0,19	0,09
154	24	18		36-ULIVETO	1		55	80		38,9	25,94
155	24	42	AA	36-ULIVETO	2	8	13	29		378,03	336,02
	24	42	AB	92-PASCOLO ARB	1		7	59		1,18	0,59
156	25	8		36-ULIVETO	2		10	68		4,96	4,41
157	25	40		36-ULIVETO	2		3	24		1,51	1,34
158	26	6		36-ULIVETO	3	5	41	70		139,88	167,86
159	26	18		36-ULIVETO	2	5	45	0		253,32	225,18
160	26	41	AA	1-SEMINATIVO	2		2	86		1,03	0,81
	26	41	AB	36-ULIVETO	2	1	55	72		72,38	64,34
161	26	66	AA	1-SEMINATIVO	2	1	12	66		40,73	32
	26	66	AB	36-ULIVETO	2		9	14		4,25	3,78
162	26	126		36-ULIVETO	2	4	82	34		224,2	199,29
163	26	135	AA	1-SEMINATIVO	2		1	0		0,36	0,28
	26	135	AB	36-ULIVETO	4		1	28		0,23	0,26



### Ufficio del Territorio di BRINDISI

**Particelle catastali aggiornate sulla base del contenuto delle  
dichiarazioni presentate agli Organismi Pagatori nell'anno 2011  
(ai sensi del comma 33 dell'art. 2 del D.L. 3.10.2006, n. 262, convertito con  
modificazioni dalla legge 24.11.2006, n. 286, e successive modificazioni)**

**Comune di OSTUNI (Codice nazionale: G187)**

**TOTALE PARTICELLE: 2653**

DATI IDENTIFICATIVI				DATI DI CLASSAMENTO							
N.	Foglio	Part	Porz	Qualità	Classe	Superficie			Deduzioni	Dominicale	Agrario
						Ha	Are	Ca			
164	27	6		36-ULIVETO	3	3	93	38		101,58	121,9
165	27	11	AA	1-SEMINATIVO	2		31	98		11,56	9,08
	27	11	AB	36-ULIVETO	3		28	53		7,37	8,84
166	27	14		36-ULIVETO	3		30	51		7,88	9,45
167	27	16		36-ULIVETO	3		75	64		19,53	23,44
168	27	23		36-ULIVETO	3	2	84	26		73,4	88,08
169	27	28		36-ULIVETO	2	1	90	36		88,48	78,65
170	27	29	AA	1-SEMINATIVO	2	2	55	12		92,23	72,47
	27	29	AB	36-ULIVETO	3		14	3		3,62	4,35
171	27	35	AA	1-SEMINATIVO	2	9	35	54		338,22	265,74
	27	35	AB	36-ULIVETO	3		18	86		4,87	5,84
172	27	36	AA	1-SEMINATIVO	3	5	42	78		140,16	126,15
	27	36	AB	36-ULIVETO	3		11	64		3,01	3,61
173	27	54		36-ULIVETO	3		82	81		21,38	25,66
174	27	62		36-ULIVETO	3		63	60		16,42	19,71
175	27	63		36-ULIVETO	3		45	0		11,62	13,94
176	28	16		36-ULIVETO	4	1	64	50		29,74	33,98
177	28	19		36-ULIVETO	4	1	33	85		24,19	27,65
178	28	43		36-ULIVETO	4	1	60	45		29	33,15
179	28	58		36-ULIVETO	4		50	10		9,06	10,35
180	28	80		36-ULIVETO	4		20	10		3,63	4,15
181	28	107		36-ULIVETO	4		72	26		13,06	14,93
182	29	5		36-ULIVETO	2		47	79		22,21	19,75
183	29	7		36-ULIVETO	2		19	89		9,25	8,22
184	29	50	AA	1-SEMINATIVO	5	2	63	26		24,47	33,99
	29	50	AB	36-ULIVETO	4		6	97		1,26	1,44
185	29	53	AA	1-SEMINATIVO	5		82	95		7,71	10,71
	29	53	AB	36-ULIVETO	4		2	69		0,49	0,56
186	29	68		36-ULIVETO	3	5	60	19		144,66	173,59
187	29	77		36-ULIVETO	2	3	72	56		173,17	153,93
188	30	66	AA	3-SEMIN ARBOR	4	7	1	95		90,63	90,63
	30	66	AB	36-ULIVETO	4		4	65		0,84	0,96
189	31	8	AA	1-SEMINATIVO	3	1	72	50		44,54	40,09



### Ufficio del Territorio di BRINDISI

**Particelle catastali aggiornate sulla base del contenuto delle dichiarazioni presentate agli Organismi Pagatori nell'anno 2011 (ai sensi del comma 33 dell'art. 2 del D.L. 3.10.2006, n. 262, convertito con modificazioni dalla legge 24.11.2006, n. 286, e successive modificazioni)**

**Comune di OSTUNI (Codice nazionale: G187)**

**TOTALE PARTICELLE: 2653**

DATI IDENTIFICATIVI				DATI DI CLASSAMENTO							
N.	Foglio	Part	Porz	Qualità	Classe	Superficie			Deduzioni	Dominicale	Agrario
						Ha	Are	Ca			
	31	8	AB	91-PASCOLO	U		20	97		2,71	1,08
	31	8	AC	92-PASCOLO ARB	1		74	13		11,49	5,74
190	31	9	AA	1-SEMINATIVO	3	2	19	57		56,7	51,03
	31	9	AB	36-ULIVETO	3		0	79		0,2	0,24
	31	9	AC	92-PASCOLO ARB	1		1	74		0,27	0,13
191	31	11	AA	3-SEMIN ARBOR	3		3	33		0,77	0,52
	31	11	AB	36-ULIVETO	3		12	84		3,32	3,98
192	31	17	AA	1-SEMINATIVO	4	2	30	73		29,79	41,71
	31	17	AB	36-ULIVETO	3		2	10		0,54	0,65
	31	17	AC	92-PASCOLO ARB	1		35	7		5,43	2,72
193	31	33		92-PASCOLO ARB	1		7	86		1,22	0,61
194	31	42	AA	1-SEMINATIVO	4		10	75		1,39	1,94
	31	42	AB	36-ULIVETO	3	9	31	54		240,55	288,66
	31	42	AC	92-PASCOLO ARB	1		2	56		0,4	0,2
195	31	43	AA	1-SEMINATIVO	4	1	15	76		14,95	20,92
	31	43	AB	36-ULIVETO	3		55	68		14,38	17,25
196	31	51		36-ULIVETO	4		54	40		9,83	11,24
197	31	58	AA	2-SEMIN IRRIG	U		0	42		0,48	0,41
	31	58	AB	36-ULIVETO	3		2	12		0,55	0,66
	31	58	AC	69-MANDORLETO	3		8	8		1,25	2,09
198	31	59	AA	1-SEMINATIVO	4		2	36		0,3	0,43
	31	59	AB	36-ULIVETO	4	1	18	30		21,38	24,44
199	31	61	AA	36-ULIVETO	3	6	95	46		179,59	215,51
	31	61	AB	91-PASCOLO	U		40	38		5,21	2,09
200	31	69	AA	1-SEMINATIVO	4	2	80	75		36,25	50,75
	31	69	AB	91-PASCOLO	U		0	20		0,03	0,01
	31	69	AC	92-PASCOLO ARB	1		0	1		0,01	0,01
201	31	70	AA	1-SEMINATIVO	4		51	47		6,65	9,3
	31	70	AB	36-ULIVETO	3		4	59		1,19	1,42
	31	70	AC	92-PASCOLO ARB	1		2	98		0,46	0,23
202	31	71	AA	1-SEMINATIVO	4		80	86		10,44	14,62
	31	71	AB	36-ULIVETO	3		35	94		9,28	11,14
203	31	72	AA	1-SEMINATIVO	4	1	9	43		14,13	19,78



### Ufficio del Territorio di BRINDISI

**Particelle catastali aggiornate sulla base del contenuto delle  
dichiarazioni presentate agli Organismi Pagatori nell'anno 2011  
(ai sensi del comma 33 dell'art. 2 del D.L. 3.10.2006, n. 262, convertito con  
modificazioni dalla legge 24.11.2006, n. 286, e successive modificazioni)**

**Comune di OSTUNI (Codice nazionale: G187)**

**TOTALE PARTICELLE: 2653**

DATI IDENTIFICATIVI				DATI DI CLASSAMENTO							
N.	Foglio	Part	Porz	Qualità	Classe	Superficie			Deduzioni	Dominicale	Agrario
						Ha	Are	Ca			
	31	72	AB	36-ULIVETO	3		70	17		18,12	21,74
204	32	22	AA	36-ULIVETO	4	4	55	13		82,27	94,02
	32	22	AB	91-PASCOLO	U		1	57		0,2	0,08
205	32	147		36-ULIVETO	4	1	19	95		21,68	24,78
206	32	172	AA	91-PASCOLO	U		4	64		0,6	0,24
	32	172	AB	92-PASCOLO ARB	1		3	73		0,58	0,29
	32	172	AC	1-SEMINATIVO	4		90	72		11,71	16,4
207	33	17	AA	1-SEMINATIVO	4	1	7	39		13,87	19,41
	33	17	AB	91-PASCOLO	U		2	61		0,34	0,13
208	33	66		91-PASCOLO	U		5	32		0,69	0,27
209	34	28		1-SEMINATIVO	4		90	61		11,7	16,38
210	34	37	AA	1-SEMINATIVO	4		10	68		1,38	1,93
	34	37	AB	36-ULIVETO	5	2	34	80		24,25	36,38
211	34	39	AA	1-SEMINATIVO	4	1	8	18		13,97	19,55
	34	39	AB	36-ULIVETO	4		5	37		0,97	1,11
212	34	53		36-ULIVETO	4		10	98		1,98	2,27
213	35	28	AA	91-PASCOLO	U		39	4		5,04	2,02
	35	28	AB	63-FICHETO	3		11	76		5,16	4,25
214	35	38	AA	1-SEMINATIVO	4		86	59		11,18	15,65
	35	38	AB	36-ULIVETO	4		16	95		3,06	3,5
215	35	112	AA	1-SEMINATIVO	4		10	3		1,3	1,81
	35	112	AB	91-PASCOLO	U		0	76		0,1	0,04
216	35	113	AA	1-SEMINATIVO	4		10	46		1,35	1,89
	35	113	AB	91-PASCOLO	U		0	33		0,04	0,02
217	35	143		1-SEMINATIVO	4		12	26		1,58	2,22
218	35	265		36-ULIVETO	5		10	79		1,11	1,67
219	35	266		36-ULIVETO	5		10	79		1,11	1,67
220	35	533		1-SEMINATIVO	4		10	79		1,39	1,95
221	35	812		91-PASCOLO	U		16	6		2,07	0,83
222	35	862	AA	1-SEMINATIVO	4		4	28		0,55	0,77
	35	862	AB	36-ULIVETO	4		0	18		0,03	0,04
223	35	863		1-SEMINATIVO	4		4	2		0,52	0,73
224	35	871		1-SEMINATIVO	4		26	2		3,36	4,7



### Ufficio del Territorio di BRINDISI

**Particelle catastali aggiornate sulla base del contenuto delle  
dichiarazioni presentate agli Organismi Pagatori nell'anno 2011  
(ai sensi del comma 33 dell'art. 2 del D.L. 3.10.2006, n. 262, convertito con  
modificazioni dalla legge 24.11.2006, n. 286, e successive modificazioni)**

**Comune di OSTUNI (Codice nazionale: G187)**

**TOTALE PARTICELLE: 2653**

DATI IDENTIFICATIVI				DATI DI CLASSAMENTO							
N.	Foglio	Part	Porz	Qualità	Classe	Superficie			Deduzioni	Dominicale	Agrario
						Ha	Are	Ca			
225	35	910	AA	1-SEMINATIVO	4		0	10		0,01	0,02
	35	910	AB	36-ULIVETO	5	5	81	12		60,02	90,04
	35	910	AC	91-PASCOLO	U		9	60		1,24	0,5
226	35	915	AA	1-SEMINATIVO	4		41	12		5,31	7,43
	35	915	AB	36-ULIVETO	4		91	93		16,62	18,99
227	36	5		1-SEMINATIVO	3		83	40		21,54	19,38
228	36	7	AA	1-SEMINATIVO	4	2	34	32		30,25	42,36
	36	7	AB	91-PASCOLO	U		30	58		3,95	1,58
229	36	8	AA	1-SEMINATIVO	5		98	17		9,13	12,68
	36	8	AB	91-PASCOLO	U	2	10	13		27,13	10,85
230	36	14	AA	1-SEMINATIVO	3		1	45		0,37	0,34
	36	14	AB	36-ULIVETO	4	2	13	83		38,65	44,17
231	36	15	AA	1-SEMINATIVO	4	8	33	83		107,66	150,72
	36	15	AB	36-ULIVETO	3		53	84		13,9	16,68
	36	15	AC	92-PASCOLO ARB	1		34	53		5,35	2,67
232	36	26	AA	1-SEMINATIVO	3		1	38		0,36	0,32
	36	26	AB	36-ULIVETO	3		38	95		10,06	12,07
233	36	34		1-SEMINATIVO	3	3	5	50		78,89	71
234	36	35		1-SEMINATIVO	3	2	83	72		73,26	65,94
235	36	39	AA	1-SEMINATIVO	3		77	8		19,9	17,91
	36	39	AB	36-ULIVETO	4		7	24		1,31	1,5
236	36	64	AA	36-ULIVETO	3	2	92	40		75,51	90,61
	36	64	AB	91-PASCOLO	U		0	39		0,05	0,02
237	36	83		36-ULIVETO	3	1	0	0		25,82	30,99
238	36	84	AA	36-ULIVETO	3	1	10	86		28,63	34,35
	36	84	AB	91-PASCOLO	U		1	26		0,16	0,07
239	37	9		92-PASCOLO ARB	1	1	38	72		21,49	10,75
240	37	14	AA	1-SEMINATIVO	4		0	4		0,01	0,01
	37	14	AB	36-ULIVETO	4		2	52		0,46	0,52
	37	14	AC	92-PASCOLO ARB	1		48	26		7,48	3,74
241	37	62		36-ULIVETO	4		70	9		12,67	14,48
242	37	66		36-ULIVETO	4		65	58		11,85	13,55
243	39	19		36-ULIVETO	3		9	20		2,38	2,85



### Ufficio del Territorio di BRINDISI

**Particelle catastali aggiornate sulla base del contenuto delle  
dichiarazioni presentate agli Organismi Pagatori nell'anno 2011  
(ai sensi del comma 33 dell'art. 2 del D.L. 3.10.2006, n. 262, convertito con  
modificazioni dalla legge 24.11.2006, n. 286, e successive modificazioni)**

**Comune di OSTUNI (Codice nazionale: G187)**

**TOTALE PARTICELLE: 2653**

DATI IDENTIFICATIVI				DATI DI CLASSAMENTO							
N.	Foglio	Part	Porz	Qualità	Classe	Superficie			Deduzioni	Dominicale	Agrario
						Ha	Are	Ca			
244	39	20		36-ULIVETO	3		34	38		8,88	10,65
245	39	109	AA	1-SEMINATIVO	3		0	72		0,19	0,17
	39	109	AB	36-ULIVETO	5		59	26		6,12	9,18
246	40	1	AA	1-SEMINATIVO	3		6	95		1,79	1,62
	40	1	AB	36-ULIVETO	3		8	32		2,15	2,58
247	40	13		36-ULIVETO	2		35	20		16,36	14,54
248	40	45		36-ULIVETO	3		32	1		8,27	9,92
249	40	52		36-ULIVETO	3		30	31		7,83	9,39
250	40	53		36-ULIVETO	3		30	31		7,83	9,39
251	40	55		36-ULIVETO	3		29	27		7,56	9,07
252	40	58		36-ULIVETO	3		31	26		8,07	9,69
253	40	61	AA	1-SEMINATIVO	3		0	10		0,03	0,02
	40	61	AB	36-ULIVETO	3		32	96		8,51	10,21
254	40	62		36-ULIVETO	3		9	72		2,51	3,01
255	40	64		36-ULIVETO	3		3	25		0,84	1,01
256	40	66		36-ULIVETO	3		30	84		7,96	9,56
257	40	71		36-ULIVETO	3		32	2		8,27	9,92
258	40	72		36-ULIVETO	3		31	83		8,22	9,86
259	40	80		36-ULIVETO	3		30	41		7,85	9,42
260	40	82		36-ULIVETO	3		26	40		6,82	8,18
261	40	117		36-ULIVETO	3		33	90		8,75	10,5
262	40	118	AA	1-SEMINATIVO	3		50	39		13,01	11,71
	40	118	AB	36-ULIVETO	3		1	50		0,39	0,46
263	40	134		36-ULIVETO	3		9	81		2,53	3,04
264	40	193		36-ULIVETO	3		19	11		4,93	5,92
265	40	225		36-ULIVETO	3		20	4		5,17	6,21
266	41	9	AA	1-SEMINATIVO	3		5	28		1,36	1,23
	41	9	AB	36-ULIVETO	2		26	71		12,42	11,04
267	42	7		36-ULIVETO	2		40	6		18,62	16,55
268	42	8		36-ULIVETO	2	4	92	40		228,87	203,44
269	42	13	AA	36-ULIVETO	3	5	82	29		150,36	180,44
	42	13	AB	92-PASCOLO ARB	1		0	1		0,01	0,01
270	42	59		36-ULIVETO	2	1	56	91		72,93	64,83



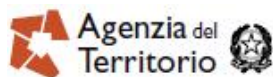
### Ufficio del Territorio di BRINDISI

**Particelle catastali aggiornate sulla base del contenuto delle  
dichiarazioni presentate agli Organismi Pagatori nell'anno 2011  
(ai sensi del comma 33 dell'art. 2 del D.L. 3.10.2006, n. 262, convertito con  
modificazioni dalla legge 24.11.2006, n. 286, e successive modificazioni)**

**Comune di OSTUNI (Codice nazionale: G187)**

**TOTALE PARTICELLE: 2653**

DATI IDENTIFICATIVI				DATI DI CLASSAMENTO							
N.	Foglio	Part	Porz	Qualità	Classe	Superficie			Deduzioni	Dominicale	Agrario
						Ha	Are	Ca			
271	44	21	AA	2-SEMIN IRRIG	U		0	50		0,57	0,49
	44	21	AB	36-ULIVETO	2	1	76	90		82,23	73,09
272	44	34		36-ULIVETO	2		65	20		30,31	26,94
273	44	46		3-SEMIN ARBOR	3	1	28	70		29,91	19,94
274	44	51	AA	2-SEMIN IRRIG	U		5	33		6,06	5,23
	44	51	AB	36-ULIVETO	2	4	29	27		199,53	177,36
275	45	16	AA	279-FABB RURALE			2	19		0	0
	45	16	AB	1-SEMINATIVO	1		1	48		0,84	0,5
276	46	36		36-ULIVETO	2	14	18	26		659,22	585,98
277	47	1	AA	36-ULIVETO	3	1	31	36		33,92	40,71
	47	1	AB	91-PASCOLO	U		2	0		0,26	0,1
278	47	35	AA	1-SEMINATIVO	2		5	50		1,99	1,56
	47	35	AB	36-ULIVETO	2		40	50		18,82	16,73
279	47	48		36-ULIVETO	2		1	92		0,89	0,79
280	47	65	AA	36-ULIVETO	2	3	78	98		176,15	156,58
	47	65	AB	91-PASCOLO	U		2	61		0,34	0,13
281	47	71		36-ULIVETO	2	2	99	10		139,03	123,58
282	47	78		36-ULIVETO	2		72	7		33,5	29,78
283	47	99		36-ULIVETO	2		34	37		15,98	14,2
284	47	101		36-ULIVETO	2		17	57		8,17	7,26
285	47	116		36-ULIVETO	2		52	50		24,4	21,69
286	47	143		36-ULIVETO	3		88	63		22,89	27,46
287	48	1		36-ULIVETO	4	2	21	0		39,95	45,65
288	48	2		36-ULIVETO	3	2	47	13		63,82	76,58
289	48	20		36-ULIVETO	3		30	34		7,83	9,4
290	48	34		36-ULIVETO	2		37	34		17,36	15,43
291	48	74	AA	1-SEMINATIVO	3		0	9		0,02	0,02
	48	74	AB	36-ULIVETO	3	2	6	51		53,33	63,99
292	48	87		36-ULIVETO	3		0	53		0,14	0,16
293	48	96		36-ULIVETO	3		61	29		15,83	18,99
294	48	99	AA	36-ULIVETO	3	7	13	84		184,33	221,2
	48	99	AB	91-PASCOLO	U		5	81		0,75	0,3
295	48	112		36-ULIVETO	3		59	74		15,43	18,51



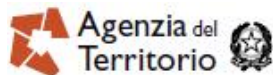
### Ufficio del Territorio di BRINDISI

**Particelle catastali aggiornate sulla base del contenuto delle  
dichiarazioni presentate agli Organismi Pagatori nell'anno 2011  
(ai sensi del comma 33 dell'art. 2 del D.L. 3.10.2006, n. 262, convertito con  
modificazioni dalla legge 24.11.2006, n. 286, e successive modificazioni)**

**Comune di OSTUNI (Codice nazionale: G187)**

**TOTALE PARTICELLE: 2653**

DATI IDENTIFICATIVI				DATI DI CLASSAMENTO							
N.	Foglio	Part	Porz	Qualità	Classe	Superficie			Deduzioni	Dominicale	Agrario
						Ha	Are	Ca			
296	48	146		36-ULIVETO	3	1	48	92		38,46	46,15
297	49	7		36-ULIVETO	3	4	23	52		109,36	131,24
298	49	16		36-ULIVETO	3	3	93	0		101,48	121,78
299	49	46		36-ULIVETO	3	1	0	45		25,94	31,13
300	49	52	AA	1-SEMINATIVO	2	1	48	41		53,65	42,16
	49	52	AB	36-ULIVETO	3	4	35	37		112,42	134,91
301	49	61	AA	36-ULIVETO	4	6	38	6		115,34	131,81
	49	61	AB	91-PASCOLO	U		49	45		6,38	2,55
302	49	75		36-ULIVETO	3		11	97		3,09	3,71
303	49	88		36-ULIVETO	3	1	85	34		47,86	57,43
304	49	104		36-ULIVETO	3		1	40		0,36	0,43
305	49	171	AA	36-ULIVETO	3	5	85	26		151,13	181,36
	49	171	AB	91-PASCOLO	U		1	79		0,23	0,09
306	49	182		36-ULIVETO	3		16	91		4,37	5,24
307	50	28	AA	1-SEMINATIVO	3		14	20		3,67	3,3
	50	28	AB	36-ULIVETO	3	7	33	53		189,42	227,3
	50	28	AC	91-PASCOLO	U		38	58		4,98	1,99
308	50	35	AA	1-SEMINATIVO	3		0	85		0,22	0,2
	50	35	AB	36-ULIVETO	2	6	61	55		307,5	273,33
309	50	37	AA	1-SEMINATIVO	3		7	42		1,92	1,72
	50	37	AB	36-ULIVETO	3		64	68		16,7	20,04
310	50	56		36-ULIVETO	4	1	22	25		22,1	25,25
311	51	3	AA	1-SEMINATIVO	4		3	4		0,39	0,55
	51	3	AB	36-ULIVETO	4		80	23		14,5	16,57
312	51	11	AA	1-SEMINATIVO	4		76	62		9,89	13,85
	51	11	AB	36-ULIVETO	4		29	95		5,41	6,19
313	51	49		36-ULIVETO	4	1	42	13		25,69	29,36
314	51	94	AA	1-SEMINATIVO	4		45	17		5,83	8,16
	51	94	AB	36-ULIVETO	4	7	73	25		139,77	159,74
315	51	96	AA	1-SEMINATIVO	4		25	34		3,27	4,58
	51	96	AB	36-ULIVETO	4	3	33	86		60,35	68,97
316	51	112		36-ULIVETO	4	1	14	44		20,69	23,64
317	51	115	AA	1-SEMINATIVO	4		44	9		5,69	7,97



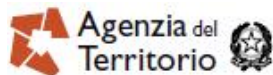
### Ufficio del Territorio di BRINDISI

**Particelle catastali aggiornate sulla base del contenuto delle dichiarazioni presentate agli Organismi Pagatori nell'anno 2011 (ai sensi del comma 33 dell'art. 2 del D.L. 3.10.2006, n. 262, convertito con modificazioni dalla legge 24.11.2006, n. 286, e successive modificazioni)**

**Comune di OSTUNI (Codice nazionale: G187)**

**TOTALE PARTICELLE: 2653**

DATI IDENTIFICATIVI				DATI DI CLASSAMENTO							
N.	Foglio	Part	Porz	Qualità	Classe	Superficie			Deduzioni	Dominicale	Agrario
						Ha	Are	Ca			
	51	115	AB	36-ULIVETO	4		9	4		1,63	1,87
318	51	118	AA	1-SEMINATIVO	3	4	75	12		122,69	110,42
	51	118	AB	36-ULIVETO	4		6	99		1,26	1,44
319	51	139	AA	36-ULIVETO	2	1	23	69		57,49	51,1
	51	139	AB	91-PASCOLO	U		6	66		0,86	0,34
320	51	141	AA	36-ULIVETO	2		29	21		13,58	12,07
	51	141	AB	91-PASCOLO	U		2	60		0,34	0,13
321	51	148	AA	1-SEMINATIVO	4		1	29		0,17	0,23
	51	148	AB	36-ULIVETO	3	5	1	26		129,44	155,33
322	51	153		36-ULIVETO	5		9	68		1	1,5
323	52	15	AA	1-SEMINATIVO	2	4	7	84		147,44	115,85
	52	15	AB	91-PASCOLO	U		14	15		1,83	0,73
324	52	34	AA	1-SEMINATIVO	4		0	47		0,06	0,08
	52	34	AB	36-ULIVETO	4	6	6	76		109,68	125,35
	52	34	AC	91-PASCOLO	U		6	15		0,79	0,32
325	52	64	AA	1-SEMINATIVO	4		90	5		11,63	16,28
	52	64	AB	36-ULIVETO	4		52	67		9,52	10,88
326	52	71	AA	1-SEMINATIVO	4	1	23	23		15,91	22,28
	52	71	AB	36-ULIVETO	3		4	44		1,15	1,38
327	52	89	AA	36-ULIVETO	5	2	95	38		30,51	45,77
	52	89	AB	91-PASCOLO	U		40	92		5,28	2,11
328	52	94		36-ULIVETO	3		38	10		9,84	11,81
329	52	152		36-ULIVETO	3		46	3		11,89	14,26
330	52	174		1-SEMINATIVO	4	1	32	20		17,07	23,9
331	52	183	AA	1-SEMINATIVO	4	6	2	12		77,74	108,84
	52	183	AB	36-ULIVETO	3		2	69		0,69	0,83
332	52	186	AA	1-SEMINATIVO	4		4	2		0,52	0,73
	52	186	AB	92-PASCOLO ARB	1		0	62		0,1	0,05
333	52	187	AA	1-SEMINATIVO	4		0	69		0,09	0,12
	52	187	AB	91-PASCOLO	U		0	19		0,02	0,01
334	52	198	AA	1-SEMINATIVO	4		7	77		1	1,4
	52	198	AB	36-ULIVETO	3		44	66		11,53	13,84
335	52	212	AA	1-SEMINATIVO	4	1	12	79		14,56	20,39



### Ufficio del Territorio di BRINDISI

**Particelle catastali aggiornate sulla base del contenuto delle  
dichiarazioni presentate agli Organismi Pagatori nell'anno 2011  
(ai sensi del comma 33 dell'art. 2 del D.L. 3.10.2006, n. 262, convertito con  
modificazioni dalla legge 24.11.2006, n. 286, e successive modificazioni)**

**Comune di OSTUNI (Codice nazionale: G187)**

**TOTALE PARTICELLE: 2653**

DATI IDENTIFICATIVI				DATI DI CLASSAMENTO							
N.	Foglio	Part	Porz	Qualità	Classe	Superficie			Deduzioni	Dominicale	Agrario
						Ha	Are	Ca			
	52	212	AB	91-PASCOLO	U		1	94		0,25	0,1
	52	212	AC	63-FICHETO	3		17	59		7,72	6,36
336	52	213	AA	1-SEMINATIVO	4		85	84		11,08	15,52
	52	213	AB	63-FICHETO	3		5	54		2,43	2
337	52	429		36-ULIVETO	3		15	89		4,1	4,92
338	52	469	AA	1-SEMINATIVO	4		3	63		0,47	0,66
	52	469	AB	36-ULIVETO	3		45	6		11,64	13,96
339	52	491	AA	1-SEMINATIVO	3	2	31	92		59,89	53,9
	52	491	AB	36-ULIVETO	3		3	63		0,94	1,12
340	52	1903	AA	1-SEMINATIVO	5	1	47	44		13,71	19,04
	52	1903	AB	36-ULIVETO	3		87	20		22,52	27,02
341	52	1918	AA	36-ULIVETO	3		3	39		0,88	1,05
	52	1918	AB	1-SEMINATIVO	3		0	79		0,2	0,18
342	53	5	AA	1-SEMINATIVO	3		25	69		6,63	5,97
	53	5	AB	36-ULIVETO	3	6	52	91		168,6	202,32
343	53	11	AA	36-ULIVETO	5	3	86	1		39,87	59,81
	53	11	AB	92-PASCOLO ARB	1		32	69		5,06	2,53
344	53	15	AA	36-ULIVETO	5	1	23	98		12,81	19,21
	53	15	AB	92-PASCOLO ARB	1		31	34		4,86	2,43
345	53	16	AA	1-SEMINATIVO	3	3	74	46		96,7	87,03
	53	16	AB	92-PASCOLO ARB	1		31	78		4,92	2,46
346	54	11	AA	1-SEMINATIVO	2		40	48		14,63	11,5
	54	11	AB	36-ULIVETO	4		63	92		11,55	13,2
347	54	22	AA	1-SEMINATIVO	2		0	51		0,18	0,14
	54	22	AB	36-ULIVETO	3		26	47		6,84	8,2
348	54	33	AA	1-SEMINATIVO	2	3	78	88		136,97	107,62
	54	33	AB	36-ULIVETO	3	7	44	95		192,37	230,84
349	56	20		36-ULIVETO	2	1	53	58		71,39	63,45
350	56	41		36-ULIVETO	2		98	20		45,64	40,57
351	56	132		69-MANDORLETO	2	1	1	80		36,8	39,43
352	56	210		36-ULIVETO	2		9	95		4,62	4,11
353	57	78	AA	1-SEMINATIVO	1		24	59		13,97	8,25
	57	78	AB	36-ULIVETO	1		0	71		0,5	0,33



### Ufficio del Territorio di BRINDISI

**Particelle catastali aggiornate sulla base del contenuto delle  
dichiarazioni presentate agli Organismi Pagatori nell'anno 2011  
(ai sensi del comma 33 dell'art. 2 del D.L. 3.10.2006, n. 262, convertito con  
modificazioni dalla legge 24.11.2006, n. 286, e successive modificazioni)**

**Comune di OSTUNI (Codice nazionale: G187)**

**TOTALE PARTICELLE: 2653**

DATI IDENTIFICATIVI				DATI DI CLASSAMENTO							
N.	Foglio	Part	Porz	Qualità	Classe	Superficie			Deduzioni	Dominicale	Agrario
						Ha	Are	Ca			
354	57	90		36-ULIVETO	3		44	42		11,47	13,76
355	57	97		36-ULIVETO	2		47	4		21,86	19,44
356	57	105	AA	1-SEMINATIVO	1		34	53		19,62	11,59
	57	105	AB	36-ULIVETO	2		31	97		14,86	13,21
357	57	114		36-ULIVETO	3		82	66		21,35	25,61
358	57	120		1-SEMINATIVO	1		13	40		7,61	4,5
359	57	150	AA	36-ULIVETO	3	5	47	98		141,5	169,8
	57	150	AB	91-PASCOLO	U		16	86		2,18	0,87
360	58	22		36-ULIVETO	1		13	38		9,33	6,22
361	58	23		36-ULIVETO	1		8	74		6,09	4,06
362	58	27		36-ULIVETO	1		43	40		30,26	20,17
363	58	30	AA	1-SEMINATIVO	2		1	10		0,4	0,31
	58	30	AB	36-ULIVETO	3	1	15	90		29,93	35,91
364	58	44	AA	1-SEMINATIVO	2		0	50		0,18	0,14
	58	44	AB	36-ULIVETO	2	6	70	25		311,54	276,92
365	58	103	AA	1-SEMINATIVO	2		0	2		0,01	0,01
	58	103	AB	36-ULIVETO	2	6	26	13		291,03	258,7
366	59	7	AA	36-ULIVETO	3		49	57		12,8	15,36
	59	7	AB	91-PASCOLO	U		0	24		0,03	0,01
367	59	10	AA	36-ULIVETO	4		46	72		8,45	9,65
	59	10	AB	91-PASCOLO	U		0	45		0,06	0,02
368	59	44	AA	1-SEMINATIVO	2		8	1		2,9	2,28
	59	44	AB	36-ULIVETO	2		8	40		3,9	3,47
369	59	82		36-ULIVETO	4		8	84		1,6	1,83
370	59	83		36-ULIVETO	4		7	41		1,34	1,53
371	59	101		36-ULIVETO	3		33	92		8,76	10,51
372	59	109	AA	36-ULIVETO	3	1	51	69		39,17	47
	59	109	AB	91-PASCOLO	U		3	11		0,4	0,16
373	59	123	AA	36-ULIVETO	4	3	42	38		61,89	70,73
	59	123	AB	91-PASCOLO	U		5	86		0,76	0,3
374	59	221	AA	36-ULIVETO	2		27	84		12,94	11,5
	59	221	AB	91-PASCOLO	U		8	86		1,14	0,46
375	59	273	AA	1-SEMINATIVO	2		0	73		0,26	0,21



### Ufficio del Territorio di BRINDISI

**Particelle catastali aggiornate sulla base del contenuto delle  
dichiarazioni presentate agli Organismi Pagatori nell'anno 2011  
(ai sensi del comma 33 dell'art. 2 del D.L. 3.10.2006, n. 262, convertito con  
modificazioni dalla legge 24.11.2006, n. 286, e successive modificazioni)**

**Comune di OSTUNI (Codice nazionale: G187)**

**TOTALE PARTICELLE: 2653**

DATI IDENTIFICATIVI				DATI DI CLASSAMENTO							
N.	Foglio	Part	Porz	Qualità	Classe	Superficie			Deduzioni	Dominicale	Agrario
						Ha	Are	Ca			
	59	273	AB	36-ULIVETO	3		10	52		2,72	3,26
376	59	274	AA	1-SEMINATIVO	2		0	95		0,34	0,27
	59	274	AB	36-ULIVETO	3		1	20		0,31	0,37
377	59	298	AA	36-ULIVETO	1	2	12	98		148,49	99
	59	298	AB	91-PASCOLO	U		10	17		1,31	0,53
378	59	315		36-ULIVETO	4	5	13	88		92,89	106,16
379	59	316		36-ULIVETO	4		73	33		13,26	15,15
380	60	1	AA	1-SEMINATIVO	3		0	25		0,06	0,06
	60	1	AB	36-ULIVETO	2	3	86	83		179,8	159,82
381	60	23		36-ULIVETO	3		19	20		4,96	5,95
382	60	27		36-ULIVETO	3		65	0		16,78	20,14
383	60	67		36-ULIVETO	3		94	50		24,4	29,28
384	60	122		36-ULIVETO	3	2	7	40		53,56	64,27
385	60	140	AA	1-SEMINATIVO	3		0	32		0,08	0,07
	60	140	AB	36-ULIVETO	2	1	29	56		60,22	53,53
386	60	296		36-ULIVETO	3	1	60	93		41,56	49,87
387	61	3		36-ULIVETO	2	1	28	23		59,6	52,98
388	61	4		36-ULIVETO	2	1	47	94		68,76	61,12
389	61	13		36-ULIVETO	3	1	34	28		34,67	41,61
390	61	14		36-ULIVETO	2		88	96		41,35	36,76
391	61	34	AA	69-MANDORLETO	3		99	4		15,34	25,57
	61	34	AB	36-ULIVETO	3		2	46		0,64	0,76
392	61	42	AA	91-PASCOLO	U		7	31		0,94	0,38
	61	42	AB	36-ULIVETO	2		12	3		5,59	4,97
393	61	45	AA	36-ULIVETO	4		12	62		2,28	2,61
	61	45	AB	91-PASCOLO	U		0	8		0,01	0,01
394	61	47	AA	36-ULIVETO	4	3	71	96		67,24	76,84
	61	47	AB	92-PASCOLO ARB	2		36	61		2,84	1,89
395	61	48	AA	91-PASCOLO	U		0	1		0,01	0,01
	61	48	AB	92-PASCOLO ARB	2		19	27		1,49	1
396	61	63		36-ULIVETO	2		54	8		25,14	22,34
397	61	70		36-ULIVETO	2		81	17		37,73	33,54
398	61	72		36-ULIVETO	2		10	18		4,73	4,21



### Ufficio del Territorio di BRINDISI

**Particelle catastali aggiornate sulla base del contenuto delle  
dichiarazioni presentate agli Organismi Pagatori nell'anno 2011  
(ai sensi del comma 33 dell'art. 2 del D.L. 3.10.2006, n. 262, convertito con  
modificazioni dalla legge 24.11.2006, n. 286, e successive modificazioni)**

**Comune di OSTUNI (Codice nazionale: G187)**

**TOTALE PARTICELLE: 2653**

DATI IDENTIFICATIVI				DATI DI CLASSAMENTO							
N.	Foglio	Part	Porz	Qualità	Classe	Superficie			Deduzioni	Dominicale	Agrario
						Ha	Are	Ca			
399	61	83		36-ULIVETO	3	2	54	24		65,65	78,78
400	61	102		36-ULIVETO	3	4	28	14		110,56	132,67
401	62	65	AA	36-ULIVETO	3	2	53	32		65,41	78,5
	62	65	AB	92-PASCOLO ARB	1		0	48		0,07	0,04
402	62	100	AA	36-ULIVETO	4		40	6		7,24	8,28
	62	100	AB	91-PASCOLO	U		34	98		4,52	1,81
403	63	16		36-ULIVETO	2		25	70		11,95	10,62
404	63	20	AA	1-SEMINATIVO	3		4	60		1,19	1,07
	63	20	AB	36-ULIVETO	3	1	68	62		43,54	52,25
405	63	29		36-ULIVETO	2	1	46	7		67,89	60,35
406	63	46		36-ULIVETO	2	1	6	88		49,68	44,16
407	63	57		36-ULIVETO	2	1	98	67		92,34	82,08
408	63	63		36-ULIVETO	3	1	28	25		33,12	39,74
409	63	70		36-ULIVETO	2		22	43		10,43	9,27
410	63	76		36-ULIVETO	3	1	8	88		28,12	33,74
411	63	81		36-ULIVETO	2	2	24	18		104,2	92,62
412	63	103		36-ULIVETO	2	1	11	12		51,65	45,91
413	63	162	AA	1-SEMINATIVO	3		8	42		2,17	1,96
	63	162	AB	36-ULIVETO	2		7	12		3,31	2,94
414	64	19	AA	1-SEMINATIVO	3		40	36		10,42	9,38
	64	19	AB	36-ULIVETO	2		16	19		7,53	6,69
415	64	25	AA	1-SEMINATIVO	3		0	5		0,01	0,01
	64	25	AB	36-ULIVETO	2	2	77	2		128,76	114,46
	64	25	AC	91-PASCOLO	U		29	38		3,79	1,52
416	64	46		36-ULIVETO	2		67	86		31,54	28,04
417	64	59		36-ULIVETO	3	3	56	63		92,09	110,51
418	64	103		36-ULIVETO	3	2	8	35		53,8	64,56
419	65	7		36-ULIVETO	3		34	6		8,8	10,55
420	65	11	AA	36-ULIVETO	3	3	43	85		88,79	106,55
	65	11	AB	91-PASCOLO	U		1	79		0,23	0,09
421	65	33	AA	1-SEMINATIVO	4		2	81		0,36	0,51
	65	33	AB	36-ULIVETO	4		15	3		2,72	3,1
422	65	34	AA	1-SEMINATIVO	4		38	48		4,97	6,96



### Ufficio del Territorio di BRINDISI

**Particelle catastali aggiornate sulla base del contenuto delle  
dichiarazioni presentate agli Organismi Pagatori nell'anno 2011  
(ai sensi del comma 33 dell'art. 2 del D.L. 3.10.2006, n. 262, convertito con  
modificazioni dalla legge 24.11.2006, n. 286, e successive modificazioni)**

**Comune di OSTUNI (Codice nazionale: G187)**

**TOTALE PARTICELLE: 2653**

DATI IDENTIFICATIVI				DATI DI CLASSAMENTO							
N.	Foglio	Part	Porz	Qualità	Classe	Superficie			Deduzioni	Dominicale	Agrario
						Ha	Are	Ca			
	65	34	AB	36-ULIVETO	3		14	10		3,64	4,37
423	65	42		36-ULIVETO	3		98	52		25,44	30,53
424	65	59		36-ULIVETO	3	1	9	87		28,37	34,05
425	65	114		36-ULIVETO	3		23	30		6,02	7,22
426	65	121		36-ULIVETO	3		19	10		4,93	5,92
427	65	132	AA	1-SEMINATIVO	4		0	6		0,01	0,01
	65	132	AB	36-ULIVETO	4		58	47		10,57	12,08
428	66	24	AA	91-PASCOLO	U		0	42		0,05	0,02
	66	24	AB	36-ULIVETO	3		46	48		12	14,4
429	66	26	AA	1-SEMINATIVO	3		1	20		0,31	0,28
	66	26	AB	36-ULIVETO	3		32	27		8,33	10
430	66	60		36-ULIVETO	4	1	7	58		19,45	22,22
431	66	123		1-SEMINATIVO	3		91	89		23,73	21,36
432	66	130		36-ULIVETO	4		76	67		13,86	15,84
433	67	2	AA	1-SEMINATIVO	3		0	31		0,08	0,07
	67	2	AB	36-ULIVETO	4	1	48	56		26,85	30,69
434	67	15		36-ULIVETO	4		35	95		6,5	7,43
435	67	51		36-ULIVETO	3	2	91	0		75,14	90,17
436	67	54		36-ULIVETO	4	4	75	40		85,93	98,21
437	67	77		36-ULIVETO	3		74	75		19,3	23,16
438	67	109		17-ORTO	3		84	35		74,06	65,34
439	68	2	AA	3-SEMIN ARBOR	4	3	9	21		39,92	39,92
	68	2	AB	36-ULIVETO	2		63	70		29,61	26,32
	68	2	AC	91-PASCOLO	U	6	2	19		77,75	31,1
440	68	3	AA	1-SEMINATIVO	5		32	93		3,06	4,25
	68	3	AB	69-MANDORLETO	3	2	94	99		45,7	76,17
	68	3	AC	36-ULIVETO	2	3	22	2		149,68	133,05
	68	3	AD	92-PASCOLO ARB	2		76	36		5,92	3,94
441	68	5		91-PASCOLO	U	2	32	60		30,03	12,01
442	68	9		36-ULIVETO	5		91	80		9,48	14,22
443	68	13		36-ULIVETO	2		46	5		21,4	19,03
444	68	36		36-ULIVETO	2		29	0		13,48	11,98
445	68	42		36-ULIVETO	2		63	1		29,29	26,03



### Ufficio del Territorio di BRINDISI

**Particelle catastali aggiornate sulla base del contenuto delle  
dichiarazioni presentate agli Organismi Pagatori nell'anno 2011  
(ai sensi del comma 33 dell'art. 2 del D.L. 3.10.2006, n. 262, convertito con  
modificazioni dalla legge 24.11.2006, n. 286, e successive modificazioni)**

**Comune di OSTUNI (Codice nazionale: G187)**

**TOTALE PARTICELLE: 2653**

DATI IDENTIFICATIVI				DATI DI CLASSAMENTO							
N.	Foglio	Part	Porz	Qualità	Classe	Superficie			Deduzioni	Dominicale	Agrario
						Ha	Are	Ca			
446	68	45	AA	1-SEMINATIVO	5		66	11		6,15	8,54
	68	45	AB	36-ULIVETO	2		1	83		0,85	0,76
447	68	53	AA	1-SEMINATIVO	5		2	23		0,21	0,29
	68	53	AB	36-ULIVETO	2		64	70		30,07	26,73
448	68	90		36-ULIVETO	2		47	6		21,87	19,44
449	68	96		36-ULIVETO	2		27	83		12,94	11,5
450	68	104	AA	1-SEMINATIVO	5		0	7		0,01	0,01
	68	104	AB	36-ULIVETO	3	3	55	39		91,77	110,13
451	69	11	AA	36-ULIVETO	5		62	45		6,45	9,68
	69	11	AB	91-PASCOLO	U		1	48		0,19	0,08
452	69	13	AA	1-SEMINATIVO	2		19	75		7,14	5,61
	69	13	AB	36-ULIVETO	3	14	13	36		364,97	437,96
453	69	23	AA	1-SEMINATIVO	2		2	16		0,78	0,61
	69	23	AB	36-ULIVETO	3	6	10	84		157,74	189,28
	69	23	AC	91-PASCOLO	U		7	85		1,01	0,41
454	69	24		36-ULIVETO	3		38	57		9,96	11,95
455	69	25		36-ULIVETO	3	2	89	60		74,78	89,74
456	69	72	AA	1-SEMINATIVO	2		25	82		9,33	7,33
	69	72	AB	36-ULIVETO	3	2	86	70		74,03	88,84
457	70	15		36-ULIVETO	2		34	38		15,98	14,2
458	71	5		36-ULIVETO	2		14	40		6,69	5,95
459	71	13		36-ULIVETO	2		75	70		35,19	31,28
460	72	28		36-ULIVETO	4		31	90		5,77	6,59
461	72	34		36-ULIVETO	3		24	35		6,29	7,55
462	72	55		36-ULIVETO	4		68	59		12,4	14,17
463	73	125	AA	1-SEMINATIVO	3		0	44		0,11	0,1
	73	125	AB	36-ULIVETO	3		53	62		13,85	16,62
464	74	131	AA	1-SEMINATIVO	2		5	27		1,91	1,5
	74	131	AB	36-ULIVETO	3		46	33		11,96	14,36
465	74	619	AA	1-SEMINATIVO	2		2	55		0,92	0,72
	74	619	AB	36-ULIVETO	3		4	40		1,14	1,36
466	81	20		91-PASCOLO	U		93	66		12,09	4,84
467	82	3		36-ULIVETO	2		29	99		13,94	12,39



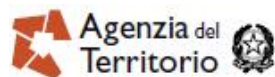
### Ufficio del Territorio di BRINDISI

**Particelle catastali aggiornate sulla base del contenuto delle  
dichiarazioni presentate agli Organismi Pagatori nell'anno 2011  
(ai sensi del comma 33 dell'art. 2 del D.L. 3.10.2006, n. 262, convertito con  
modificazioni dalla legge 24.11.2006, n. 286, e successive modificazioni)**

**Comune di OSTUNI (Codice nazionale: G187)**

**TOTALE PARTICELLE: 2653**

DATI IDENTIFICATIVI				DATI DI CLASSAMENTO							
N.	Foglio	Part	Porz	Qualità	Classe	Superficie			Deduzioni	Dominicale	Agrario
						Ha	Are	Ca			
468	82	12		36-ULIVETO	2		13	31		6,19	5,5
469	82	16		36-ULIVETO	2		2	72		1,26	1,12
470	82	34		36-ULIVETO	2		19	55		9,09	8,08
471	82	116		36-ULIVETO	2		3	4		1,41	1,26
472	82	120		36-ULIVETO	2		7	94		3,69	3,28
473	82	122	AA	1-SEMINATIVO	3		43	45		11,22	10,1
	82	122	AB	36-ULIVETO	2		23	15		10,76	9,56
474	82	124	AA	1-SEMINATIVO	3		1	10		0,28	0,26
	82	124	AB	36-ULIVETO	2		25	2		11,63	10,34
475	82	141	AA	1-SEMINATIVO	3		6	1		1,55	1,4
	82	141	AB	36-ULIVETO	2		25	82		12	10,67
	82	141	AC	91-PASCOLO	U		0	64		0,08	0,03
476	82	144	AA	36-ULIVETO	5		10	51		1,09	1,63
	82	144	AB	92-PASCOLO ARB	1		6	3		0,93	0,47
477	82	152		92-PASCOLO ARB	1		1	12		0,17	0,09
478	82	157	AA	1-SEMINATIVO	3		13	71		3,54	3,19
	82	157	AB	36-ULIVETO	2		4	65		2,16	1,92
	82	157	AC	92-PASCOLO ARB	1		43	26		6,7	3,35
479	82	164		36-ULIVETO	2		4	52		2,1	1,87
480	82	182		1-SEMINATIVO	3		24	74		6,39	5,75
481	82	185	AA	1-SEMINATIVO	3		0	68		0,18	0,16
	82	185	AB	36-ULIVETO	2		24	17		11,23	9,99
482	82	186		36-ULIVETO	2		30	71		14,27	12,69
483	82	213	AA	1-SEMINATIVO	3		2	52		0,65	0,59
	82	213	AB	36-ULIVETO	2		40	50		18,82	16,73
484	82	238	AA	1-SEMINATIVO	3		15	69		4,05	3,65
	82	238	AB	36-ULIVETO	4		41	31		7,47	8,53
485	82	253		36-ULIVETO	2		27	70		12,88	11,44
486	82	256		1-SEMINATIVO	3		19	45		5,02	4,52
487	82	259		36-ULIVETO	2		22	70		10,55	9,38
488	82	264		3-SEMIN ARBOR	2		12	25		5,06	2,21
489	82	286	AA	1-SEMINATIVO	3		0	82		0,21	0,19
	82	286	AB	36-ULIVETO	3		23	7		5,96	7,15



### Ufficio del Territorio di BRINDISI

**Particelle catastali aggiornate sulla base del contenuto delle  
dichiarazioni presentate agli Organismi Pagatori nell'anno 2011  
(ai sensi del comma 33 dell'art. 2 del D.L. 3.10.2006, n. 262, convertito con  
modificazioni dalla legge 24.11.2006, n. 286, e successive modificazioni)**

**Comune di OSTUNI (Codice nazionale: G187)**

**TOTALE PARTICELLE: 2653**

DATI IDENTIFICATIVI				DATI DI CLASSAMENTO							
N.	Foglio	Part	Porz	Qualità	Classe	Superficie			Deduzioni	Dominicale	Agrario
						Ha	Are	Ca			
490	82	327		36-ULIVETO	2		31	24		14,52	12,91
491	82	332		36-ULIVETO	2		49	43		22,98	20,42
492	82	346	AA	91-PASCOLO	U		10	49		1,35	0,54
	82	346	AB	93-PASC CESPUG	1		6	75		1,22	0,35
493	82	362		36-ULIVETO	2		2	25		1,05	0,93
494	82	455	AA	1-SEMINATIVO	3		17	39		4,49	4,04
	82	455	AB	36-ULIVETO	2		42	7		19,55	17,38
495	82	462	AA	1-SEMINATIVO	3		5	82		1,5	1,35
	82	462	AB	36-ULIVETO	2		21	26		9,88	8,78
496	82	471	AA	36-ULIVETO	2		31	25		14,53	12,91
	82	471	AB	1-SEMINATIVO	3		3	49		0,9	0,81
497	83	14	AA	36-ULIVETO	4		48	32		8,73	9,98
	83	14	AB	91-PASCOLO	U		0	23		0,03	0,01
498	83	40	AA	36-ULIVETO	4		47	87		8,65	9,89
	83	40	AB	91-PASCOLO	U		0	68		0,09	0,04
499	84	25		36-ULIVETO	2		4	60		2,14	1,9
500	84	40		36-ULIVETO	2		11	70		5,44	4,83
501	84	69	AA	1-SEMINATIVO	4		18	93		2,44	3,42
	84	69	AB	36-ULIVETO	4		16	22		2,93	3,35
502	85	19	AA	1-SEMINATIVO	4		0	93		0,12	0,17
	85	19	AB	36-ULIVETO	3		26	81		6,92	8,31
503	85	25	AA	1-SEMINATIVO	4		0	19		0,02	0,03
	85	25	AB	36-ULIVETO	4		86	81		15,69	17,93
504	85	26		36-ULIVETO	4		1	54		0,28	0,32
505	85	28		36-ULIVETO	4		32	41		5,86	6,7
506	85	32		36-ULIVETO	4		59	60		10,77	12,31
507	85	79	AA	1-SEMINATIVO	4		0	37		0,05	0,07
	85	79	AB	36-ULIVETO	3		49	11		12,68	15,22
508	85	96	AA	92-PASCOLO ARB	2		47	18		3,65	2,44
	85	96	AB	3-SEMIN ARBOR	2		9	72		4,02	1,76
509	86	9		36-ULIVETO	3		29	28		7,56	9,07
510	86	121	AA	36-ULIVETO	2	1	58	63		73,73	65,54
	86	121	AB	91-PASCOLO	U		0	38		0,05	0,02



### Ufficio del Territorio di BRINDISI

**Particelle catastali aggiornate sulla base del contenuto delle  
dichiarazioni presentate agli Organismi Pagatori nell'anno 2011  
(ai sensi del comma 33 dell'art. 2 del D.L. 3.10.2006, n. 262, convertito con  
modificazioni dalla legge 24.11.2006, n. 286, e successive modificazioni)**

**Comune di OSTUNI (Codice nazionale: G187)**

**TOTALE PARTICELLE: 2653**

DATI IDENTIFICATIVI				DATI DI CLASSAMENTO							
N.	Foglio	Part	Porz	Qualità	Classe	Superficie			Deduzioni	Dominicale	Agrario
						Ha	Are	Ca			
511	86	137	AA	36-ULIVETO	2	1	48	56		69,05	61,38
	86	137	AB	92-PASCOLO ARB	2		1	73		0,13	0,09
512	86	428		36-ULIVETO	3		8	90		2,3	2,76
513	86	430		91-PASCOLO	U		1	72		0,22	0,09
514	86	432	AA	36-ULIVETO	3		0	98		0,25	0,3
	86	432	AB	91-PASCOLO	U		6	27		0,81	0,32
515	86	436	AA	91-PASCOLO	U		4	6		0,52	0,21
	86	436	AB	36-ULIVETO	4		2	74		0,5	0,57
516	86	437	AA	91-PASCOLO	U		1	49		0,19	0,08
	86	437	AB	36-ULIVETO	4		1	12		0,2	0,23
517	86	445		36-ULIVETO	3		6	15		1,59	1,91
518	86	451	AA	1-SEMINATIVO	5		7	25		0,67	0,94
	86	451	AB	36-ULIVETO	3		8	76		2,26	2,71
519	86	466	AA	36-ULIVETO	3		19	44		5,02	6,02
	86	466	AB	91-PASCOLO	U		4	85		0,63	0,25
520	86	468	AA	36-ULIVETO	3		18	38		4,75	5,7
	86	468	AB	91-PASCOLO	U		7	70		0,99	0,4
521	86	484	AA	1-SEMINATIVO	5		17	4		1,58	2,2
	86	484	AB	36-ULIVETO	2		43	19		20,08	17,84
522	86	503		36-ULIVETO	3		75	12		19,4	23,28
523	87	35		91-PASCOLO	U		6	80		0,88	0,35
524	87	59		36-ULIVETO	2		11	97		5,56	4,95
525	87	61		36-ULIVETO	2		18	5		8,39	7,46
526	87	86		36-ULIVETO	2		15	35		7,13	6,34
527	87	223		36-ULIVETO	2		26	49		12,31	10,94
528	87	225		36-ULIVETO	2		20	50		9,53	8,47
529	87	277		36-ULIVETO	2		8	80		4,09	3,64
530	87	315		36-ULIVETO	2		6	80		3,16	2,81
531	87	332		36-ULIVETO	2		54	30		25,24	22,43
532	87	384		36-ULIVETO	2		7	20		3,35	2,97
533	87	417		3-SEMIN ARBOR	3		35	45		8,24	5,49
534	87	446		1-SEMINATIVO	4		4	13		0,53	0,75
535	87	495		3-SEMIN ARBOR	3		5	78		1,34	0,9



### Ufficio del Territorio di BRINDISI

**Particelle catastali aggiornate sulla base del contenuto delle  
dichiarazioni presentate agli Organismi Pagatori nell'anno 2011  
(ai sensi del comma 33 dell'art. 2 del D.L. 3.10.2006, n. 262, convertito con  
modificazioni dalla legge 24.11.2006, n. 286, e successive modificazioni)**

**Comune di OSTUNI (Codice nazionale: G187)**

**TOTALE PARTICELLE: 2653**

DATI IDENTIFICATIVI				DATI DI CLASSAMENTO							
N.	Foglio	Part	Porz	Qualità	Classe	Superficie			Deduzioni	Dominicale	Agrario
						Ha	Are	Ca			
536	87	580		36-ULIVETO	2	1	50	12		69,78	62,02
537	88	7		36-ULIVETO	3		40	15		10,37	12,44
538	88	15		91-PASCOLO	U		10	26		1,32	0,53
539	88	37		36-ULIVETO	2		30	33		14,1	12,53
540	88	46		36-ULIVETO	2		29	75		13,83	12,29
541	88	47		36-ULIVETO	3		44	67		11,54	13,84
542	88	63		36-ULIVETO	3		15	40		3,98	4,77
543	88	74	AA	1-SEMINATIVO	3		0	40		0,1	0,09
	88	74	AB	36-ULIVETO	2		11	17		5,19	4,62
544	88	87		36-ULIVETO	2	1	10	20		51,22	45,53
545	88	90		36-ULIVETO	2		43	40		20,17	17,93
546	88	100		36-ULIVETO	2		6	28		2,92	2,59
547	88	136	AA	36-ULIVETO	2	1	52	10		70,7	62,84
	88	136	AB	91-PASCOLO	U		1	30		0,17	0,07
	88	136	AC	92-PASCOLO ARB	1		60	80		9,42	4,71
548	88	140	AA	36-ULIVETO	3		16	91		4,37	5,24
	88	140	AB	92-PASCOLO ARB	1		2	7		0,32	0,16
549	88	144	AA	1-SEMINATIVO	3		0	23		0,06	0,05
	88	144	AB	36-ULIVETO	3		16	30		4,21	5,05
550	88	158		36-ULIVETO	2		42	95		19,96	17,75
551	89	15	AA	1-SEMINATIVO	1		3	54		2,01	1,19
	89	15	AB	36-ULIVETO	4		89	13		16,11	18,41
552	89	38	AA	1-SEMINATIVO	1		8	59		4,88	2,88
	89	38	AB	36-ULIVETO	1	3	78	1		263,55	175,7
553	89	48		36-ULIVETO	1	1	32	40		92,31	61,54
554	89	58	AA	1-SEMINATIVO	1		0	19		0,11	0,06
	89	58	AB	36-ULIVETO	1		49	23		34,32	22,88
555	89	59	AA	1-SEMINATIVO	1		0	92		0,52	0,31
	89	59	AB	36-ULIVETO	1		51	24		35,73	23,82
556	89	168		36-ULIVETO	1		1	15		0,8	0,53
557	89	248	AA	1-SEMINATIVO	1		0	40		0,23	0,13
	89	248	AB	36-ULIVETO	2	1	11	2		51,6	45,87
558	89	249		36-ULIVETO	2	2	73	70		127,22	113,08



### Ufficio del Territorio di BRINDISI

**Particelle catastali aggiornate sulla base del contenuto delle  
dichiarazioni presentate agli Organismi Pagatori nell'anno 2011  
(ai sensi del comma 33 dell'art. 2 del D.L. 3.10.2006, n. 262, convertito con  
modificazioni dalla legge 24.11.2006, n. 286, e successive modificazioni)**

**Comune di OSTUNI (Codice nazionale: G187)**

**TOTALE PARTICELLE: 2653**

DATI IDENTIFICATIVI				DATI DI CLASSAMENTO							
N.	Foglio	Part	Porz	Qualità	Classe	Superficie			Deduzioni	Dominicale	Agrario
						Ha	Are	Ca			
559	89	259	AA	1-SEMINATIVO	1		21	80		12,38	7,32
	89	259	AB	36-ULIVETO	1		18	8		12,61	8,4
560	89	269		36-ULIVETO	1		2	56		1,78	1,19
561	89	583	AA	1-SEMINATIVO	1		0	33		0,19	0,11
	89	583	AB	36-ULIVETO	1		67	49		47,06	31,37
562	89	653	AA	1-SEMINATIVO	1		0	95		0,54	0,32
	89	653	AB	36-ULIVETO	3		61	43		15,86	19,04
563	90	11		36-ULIVETO	2		93	0		43,23	38,42
564	90	16		36-ULIVETO	3		9	18		2,37	2,84
565	90	25		91-PASCOLO	U		29	92		3,86	1,55
566	90	28	AA	36-ULIVETO	2	1	6	93		49,7	44,18
	90	28	AB	91-PASCOLO	U		1	27		0,16	0,07
567	90	66	AA	1-SEMINATIVO	1		6	20		3,52	2,08
	90	66	AB	36-ULIVETO	3		70	92		18,31	21,98
568	90	90	AA	1-SEMINATIVO	1		0	8		0,05	0,03
	90	90	AB	36-ULIVETO	1	1	17	10		81,64	54,43
569	90	331		1-SEMINATIVO	1		0	20		0,11	0,07
570	90	332	AA	1-SEMINATIVO	1		9	30		5,28	3,12
	90	332	AB	36-ULIVETO	3		25	8		6,48	7,77
571	90	341	AA	1-SEMINATIVO	1		7	88		4,48	2,65
	90	341	AB	36-ULIVETO	3		56	23		14,52	17,42
572	91	68		36-ULIVETO	3		59	50		15,36	18,44
573	91	78		36-ULIVETO	3	1	38	92		35,87	43,05
574	91	106		36-ULIVETO	3		22	5		5,69	6,83
575	91	110		36-ULIVETO	3	1	6	6		27,39	32,87
576	91	129		36-ULIVETO	3		38	35		9,9	11,88
577	91	173		36-ULIVETO	3		18	95		4,89	5,87
578	91	177		36-ULIVETO	3		20	51		5,3	6,36
579	91	178		36-ULIVETO	3		25	90		6,69	8,03
580	91	179		36-ULIVETO	3		19	61		5,06	6,08
581	91	181		36-ULIVETO	3		5	37		1,39	1,66
582	92	11	AA	36-ULIVETO	4	2	25	94		40,84	46,68
	92	11	AB	91-PASCOLO	U		1	86		0,24	0,1



### Ufficio del Territorio di BRINDISI

**Particelle catastali aggiornate sulla base del contenuto delle  
dichiarazioni presentate agli Organismi Pagatori nell'anno 2011  
(ai sensi del comma 33 dell'art. 2 del D.L. 3.10.2006, n. 262, convertito con  
modificazioni dalla legge 24.11.2006, n. 286, e successive modificazioni)**

**Comune di OSTUNI (Codice nazionale: G187)**

**TOTALE PARTICELLE: 2653**

DATI IDENTIFICATIVI				DATI DI CLASSAMENTO							
N.	Foglio	Part	Porz	Qualità	Classe	Superficie			Deduzioni	Dominicale	Agrario
						Ha	Are	Ca			
583	92	37		36-ULIVETO	3		69	12		17,85	21,42
584	92	55		1-SEMINATIVO	2		1	96		0,71	0,56
585	92	194		36-ULIVETO	3		64	89		16,76	20,11
586	92	217		1-SEMINATIVO	3		15	60		4,03	3,63
587	92	221	AA	1-SEMINATIVO	3		4	13		1,07	0,96
	92	221	AB	36-ULIVETO	2		0	43		0,2	0,18
588	92	222		1-SEMINATIVO	3		2	80		0,72	0,65
589	92	282		36-ULIVETO	3		2	41		0,62	0,75
590	93	19	AA	2-SEMIN IRRIG	U		0	9		0,1	0,09
	93	19	AB	36-ULIVETO	2	2	6	11		95,8	85,16
591	93	29	AA	1-SEMINATIVO	3		0	54		0,14	0,13
	93	29	AB	36-ULIVETO	3		86	84		22,42	26,91
592	93	56		36-ULIVETO	1		70	55		49,19	32,79
593	93	58		36-ULIVETO	1	1	44	80		100,96	67,3
594	93	67	AA	36-ULIVETO	3		28	40		7,33	8,8
	93	67	AB	91-PASCOLO	U		1	80		0,23	0,09
595	93	72	AA	1-SEMINATIVO	3		0	6		0,02	0,01
	93	72	AB	36-ULIVETO	3		33	40		8,62	10,35
	93	72	AC	91-PASCOLO	U		0	6		0,01	0,01
596	93	86		36-ULIVETO	1		2	60		1,81	1,21
597	93	142		36-ULIVETO	3	2	14	51		55,39	66,47
598	93	435		36-ULIVETO	3	1	51	91		39,23	47,07
599	94	9		36-ULIVETO	3		60	23		15,55	18,66
600	94	20		36-ULIVETO	3	1	61	5		41,59	49,91
601	94	26		36-ULIVETO	3	19	36	58		500,08	600,1
602	94	45	AA	1-SEMINATIVO	2		4	47		1,62	1,27
	94	45	AB	36-ULIVETO	2		51	88		24,11	21,44
603	94	46		36-ULIVETO	3		13	18		3,4	4,08
604	94	60	AA	1-SEMINATIVO	2		15	26		5,52	4,33
	94	60	AB	36-ULIVETO	4		32	67		5,91	6,75
605	94	144	AA	1-SEMINATIVO	3		13	58		3,51	3,16
	94	144	AB	77-PESCHETO	U		30	12		34,22	29,56
606	94	161		36-ULIVETO	3		6	19		1,6	1,92



### Ufficio del Territorio di BRINDISI

**Particelle catastali aggiornate sulla base del contenuto delle dichiarazioni presentate agli Organismi Pagatori nell'anno 2011 (ai sensi del comma 33 dell'art. 2 del D.L. 3.10.2006, n. 262, convertito con modificazioni dalla legge 24.11.2006, n. 286, e successive modificazioni)**

**Comune di OSTUNI (Codice nazionale: G187)**

**TOTALE PARTICELLE: 2653**

DATI IDENTIFICATIVI				DATI DI CLASSAMENTO							
N.	Foglio	Part	Porz	Qualità	Classe	Superficie			Deduzioni	Dominicale	Agrario
						Ha	Are	Ca			
607	94	186	AA	36-ULIVETO	4		27	42		4,96	5,66
	94	186	AB	92-PASCOLO ARB	1		1	84		0,29	0,14
608	94	191		36-ULIVETO	3		1	10		0,28	0,34
609	94	217		36-ULIVETO	2	4	18	80		194,66	173,03
610	94	246	AA	36-ULIVETO	3		80	67		20,83	25
	94	246	AB	69-MANDORLETO	2		63	91		23,1	24,76
611	95	3	AA	91-PASCOLO	U		33	73		4,36	1,74
	95	3	AB	36-ULIVETO	4	1	60	77		29,06	33,21
612	95	5	AA	36-ULIVETO	3	3	55	84		91,89	110,27
	95	5	AB	92-PASCOLO ARB	2		3	96		0,31	0,2
613	95	59	AA	1-SEMINATIVO	2		2	21		0,8	0,63
	95	59	AB	36-ULIVETO	3		74	29		19,18	23,02
614	95	61	AA	1-SEMINATIVO	2		22	76		8,23	6,47
	95	61	AB	36-ULIVETO	3		55	56		14,35	17,22
615	95	94		36-ULIVETO	3		16	77		4,33	5,2
616	95	101	AA	1-SEMINATIVO	2		19	88		7,19	5,65
	95	101	AB	36-ULIVETO	3		53	26		13,75	16,5
617	95	120		36-ULIVETO	3		40	5		10,34	12,41
618	95	125		36-ULIVETO	3	1	13	98		29,43	35,32
619	95	144		36-ULIVETO	3		54	38		14,04	16,85
620	95	157	AA	1-SEMINATIVO	2		0	5		0,02	0,01
	95	157	AB	36-ULIVETO	3	1	35	45		34,98	41,97
621	95	191		36-ULIVETO	3		93	19		24,06	28,88
622	95	209		36-ULIVETO	3		92	96		24	28,81
623	95	245		36-ULIVETO	3		5	37		1,39	1,66
624	95	249	AA	36-ULIVETO	4		69	73		12,6	14,41
	95	249	AB	91-PASCOLO	U		0	50		0,06	0,03
625	95	255		36-ULIVETO	3	2	80	6		72,32	86,78
626	95	277	AA	36-ULIVETO	3		23	45		6,06	7,27
	95	277	AB	91-PASCOLO	U		1	42		0,18	0,07
627	95	381	AA	1-SEMINATIVO	2		8	87		3,21	2,52
	95	381	AB	36-ULIVETO	3		57	38		14,82	17,78
628	96	31		36-ULIVETO	3	4	22	0		108,97	130,77



### Ufficio del Territorio di BRINDISI

**Particelle catastali aggiornate sulla base del contenuto delle  
dichiarazioni presentate agli Organismi Pagatori nell'anno 2011  
(ai sensi del comma 33 dell'art. 2 del D.L. 3.10.2006, n. 262, convertito con  
modificazioni dalla legge 24.11.2006, n. 286, e successive modificazioni)**

**Comune di OSTUNI (Codice nazionale: G187)**

**TOTALE PARTICELLE: 2653**

DATI IDENTIFICATIVI				DATI DI CLASSAMENTO							
N.	Foglio	Part	Porz	Qualità	Classe	Superficie			Deduzioni	Dominicale	Agrario
						Ha	Are	Ca			
629	96	46		36-ULIVETO	3		32	30		8,34	10,01
630	96	47		36-ULIVETO	3	14	50	9		374,45	449,35
631	96	70	AA	1-SEMINATIVO	4		16	73		2,16	3,02
	96	70	AB	36-ULIVETO	3		2	77		0,72	0,86
632	97	3		36-ULIVETO	4		16	48		2,98	3,4
633	97	32		36-ULIVETO	3		42	0		10,85	13,01
634	97	41		36-ULIVETO	4		69	50		12,56	14,36
635	97	54		36-ULIVETO	4		35	40		6,4	7,31
636	97	66		36-ULIVETO	4	2	77	13		50,09	57,25
637	97	68		36-ULIVETO	4		12	71		2,3	2,63
638	97	71		36-ULIVETO	4		7	14		1,29	1,48
639	97	91		36-ULIVETO	4		71	21		12,87	14,71
640	97	96		69-MANDORLETO	3		51	17		7,93	13,21
641	98	2		36-ULIVETO	3		39	54		10,21	12,25
642	98	3		36-ULIVETO	3		8	56		2,21	2,65
643	98	19		69-MANDORLETO	3		57	2		8,83	14,72
644	98	44		36-ULIVETO	3		17	64		4,56	5,47
645	98	52	AA	1-SEMINATIVO	2		0	30		0,11	0,09
	98	52	AB	36-ULIVETO	3		92	34		23,84	28,61
646	98	55	AA	36-ULIVETO	3		25	77		6,65	7,99
	98	55	AB	3-SEMIN ARBOR	2		3	73		1,54	0,67
647	98	69		36-ULIVETO	3		43	86		11,33	13,59
648	98	74	AA	1-SEMINATIVO	2		1	71		0,62	0,49
	98	74	AB	36-ULIVETO	3		85	19		22	26,4
649	98	128		36-ULIVETO	3		27	40		7,08	8,49
650	98	129		36-ULIVETO	3		28	45		7,35	8,82
651	98	135		36-ULIVETO	3		39	60		10,23	12,27
652	98	149	AA	1-SEMINATIVO	2		2	56		0,93	0,73
	98	149	AB	36-ULIVETO	3		59	25		15,3	18,36
653	98	154		69-MANDORLETO	3		37	40		5,79	9,66
654	98	219	AA	1-SEMINATIVO	2		5	21		1,88	1,48
	98	219	AB	36-ULIVETO	3		30	98		8	9,6
655	99	12	AA	1-SEMINATIVO	3		0	65		0,17	0,15



### Ufficio del Territorio di BRINDISI

**Particelle catastali aggiornate sulla base del contenuto delle  
dichiarazioni presentate agli Organismi Pagatori nell'anno 2011  
(ai sensi del comma 33 dell'art. 2 del D.L. 3.10.2006, n. 262, convertito con  
modificazioni dalla legge 24.11.2006, n. 286, e successive modificazioni)**

**Comune di OSTUNI (Codice nazionale: G187)**

**TOTALE PARTICELLE: 2653**

DATI IDENTIFICATIVI				DATI DI CLASSAMENTO							
N.	Foglio	Part	Porz	Qualità	Classe	Superficie			Deduzioni	Dominicale	Agrario
						Ha	Are	Ca			
	99	12	AB	36-ULIVETO	2		32	91		15,3	13,6
656	99	19	AA	1-SEMINATIVO	3		0	1		0,01	0,01
	99	19	AB	36-ULIVETO	2		4	99		2,32	2,06
657	99	22	AA	1-SEMINATIVO	3		38	99		10,07	9,06
	99	22	AB	36-ULIVETO	2	1	60	85		74,76	66,46
658	99	44	AA	1-SEMINATIVO	3		19	78		5,11	4,6
	99	44	AB	36-ULIVETO	2		1	49		0,69	0,62
659	99	45	AA	1-SEMINATIVO	3		3	63		0,94	0,84
	99	45	AB	36-ULIVETO	3	3	83	43		99,01	118,82
660	99	59		36-ULIVETO	2		2	15		1	0,89
661	99	61	AA	1-SEMINATIVO	3		2	21		0,57	0,51
	99	61	AB	36-ULIVETO	3		18	67		4,82	5,79
662	99	64		69-MANDORLETO	3	2	87	10		44,48	74,14
663	99	69	AA	1-SEMINATIVO	3		0	24		0,06	0,06
	99	69	AB	36-ULIVETO	3		28	40		7,33	8,8
664	102	31	AA	1-SEMINATIVO	3		43	22		11,16	10,04
	102	31	AB	36-ULIVETO	3		8	1		2,07	2,48
	102	31	AC	29-VIGNETO	3		2	95		2,74	2,36
665	102	64	AA	3-SEMIN ARBOR	3		46	80		10,88	7,25
	102	64	AB	36-ULIVETO	3		2	0		0,52	0,62
666	102	92		1-SEMINATIVO	3		24	87		6,42	5,78
667	102	177		36-ULIVETO	3		35	60		9,19	11,03
668	102	268	AA	1-SEMINATIVO	3		14	78		3,82	3,43
	102	268	AB	36-ULIVETO	3		64	86		16,75	20,1
	102	268	AC	29-VIGNETO	3		1	89		1,76	1,51
669	103	38	AA	1-SEMINATIVO	3		41	72		10,77	9,7
	103	38	AB	36-ULIVETO	4		3	58		0,65	0,74
670	103	40	AA	1-SEMINATIVO	2		8	98		3,25	2,55
	103	40	AB	36-ULIVETO	4		13	6		2,36	2,7
671	103	68	AA	1-SEMINATIVO	3		38	31		9,89	8,9
	103	68	AB	91-PASCOLO	U		9	79		1,26	0,51
672	103	76	AA	1-SEMINATIVO	3		9	71		2,51	2,26
	103	76	AB	36-ULIVETO	4		40	29		7,28	8,32



### Ufficio del Territorio di BRINDISI

**Particelle catastali aggiornate sulla base del contenuto delle  
dichiarazioni presentate agli Organismi Pagatori nell'anno 2011  
(ai sensi del comma 33 dell'art. 2 del D.L. 3.10.2006, n. 262, convertito con  
modificazioni dalla legge 24.11.2006, n. 286, e successive modificazioni)**

**Comune di OSTUNI (Codice nazionale: G187)**

**TOTALE PARTICELLE: 2653**

DATI IDENTIFICATIVI				DATI DI CLASSAMENTO							
N.	Foglio	Part	Porz	Qualità	Classe	Superficie			Deduzioni	Dominicale	Agrario
						Ha	Are	Ca			
673	103	79	AA	1-SEMINATIVO	2		10	45		3,78	2,97
	103	79	AB	36-ULIVETO	4		1	55		0,28	0,32
674	103	171		1-SEMINATIVO	3		22	31		5,76	5,18
675	103	179		36-ULIVETO	4		24	50		4,43	5,06
676	103	201	AA	1-SEMINATIVO	3		9	51		2,46	2,21
	103	201	AB	36-ULIVETO	4		0	92		0,17	0,19
677	103	214		36-ULIVETO	4		20	38		3,68	4,21
678	103	223	AA	1-SEMINATIVO	3		13	75		3,55	3,2
	103	223	AB	36-ULIVETO	4		28	71		5,19	5,93
679	103	242	AA	1-SEMINATIVO	3		27	35		7,06	6,36
	103	242	AB	36-ULIVETO	4		14	90		2,69	3,08
680	103	244	AA	1-SEMINATIVO	3		2	88		0,74	0,67
	103	244	AB	36-ULIVETO	3		21	42		5,53	6,64
681	103	267		1-SEMINATIVO	3		10	60		2,74	2,46
682	103	286		1-SEMINATIVO	2		23	2		8,32	6,54
683	103	296	AA	1-SEMINATIVO	3		26	75		6,91	6,22
	103	296	AB	36-ULIVETO	4		2	0		0,36	0,41
	103	296	AC	29-VIGNETO	3		5	12		4,76	4,1
684	103	303		1-SEMINATIVO	3		9	62		2,48	2,24
685	103	401		1-SEMINATIVO	2		15	98		5,78	4,54
686	103	421		1-SEMINATIVO	3		5	68		1,47	1,32
687	103	422		1-SEMINATIVO	3		42	20		10,9	9,81
688	103	425	AA	1-SEMINATIVO	3		7	41		1,91	1,72
	103	425	AB	36-ULIVETO	4		0	72		0,13	0,15
689	103	508		3-SEMIN ARBOR	3		84	31		19,59	13,06
690	103	575		1-SEMINATIVO	3		30	50		7,88	7,09
691	103	591	AA	1-SEMINATIVO	3		15	87		4,1	3,69
	103	591	AB	36-ULIVETO	4		10	90		1,97	2,25
692	104	16		3-SEMIN ARBOR	3		40	80		9,48	6,32
693	104	17		91-PASCOLO	U		36	78		4,75	1,9
694	104	21		36-ULIVETO	3		2	42		0,62	0,75
695	104	47	AA	1-SEMINATIVO	3		18	17		4,69	4,22
	104	47	AB	36-ULIVETO	3		18	26		4,72	5,66



### Ufficio del Territorio di BRINDISI

**Particelle catastali aggiornate sulla base del contenuto delle  
dichiarazioni presentate agli Organismi Pagatori nell'anno 2011  
(ai sensi del comma 33 dell'art. 2 del D.L. 3.10.2006, n. 262, convertito con  
modificazioni dalla legge 24.11.2006, n. 286, e successive modificazioni)**

**Comune di OSTUNI (Codice nazionale: G187)**

**TOTALE PARTICELLE: 2653**

DATI IDENTIFICATIVI				DATI DI CLASSAMENTO							
N.	Foglio	Part	Porz	Qualità	Classe	Superficie			Deduzioni	Dominicale	Agrario
						Ha	Are	Ca			
	104	47	AC	29-VIGNETO	4		5	1		3,36	3,75
696	104	51	AA	1-SEMINATIVO	3		40	0		10,33	9,3
	104	51	AB	29-VIGNETO	4		3	72		2,5	2,79
697	104	79		1-SEMINATIVO	3		13	27		3,43	3,08
698	104	83		1-SEMINATIVO	3		30	60		7,9	7,11
699	104	85	AA	1-SEMINATIVO	4		2	22		0,29	0,4
	104	85	AB	36-ULIVETO	3		0	22		0,06	0,07
700	104	86	AA	1-SEMINATIVO	2		24	71		8,93	7,02
	104	86	AB	29-VIGNETO	3		0	9		0,08	0,07
701	104	132	AA	3-SEMIN ARBOR	3		13	22		3,07	2,05
	104	132	AB	36-ULIVETO	3		3	59		0,93	1,11
702	104	142		36-ULIVETO	3		32	11		8,29	9,95
703	104	147	AA	1-SEMINATIVO	2		7	49		2,71	2,13
	104	147	AB	92-PASCOLO ARB	1		1	77		0,27	0,14
704	104	168	AA	1-SEMINATIVO	2		6	81		2,46	1,93
	104	168	AB	36-ULIVETO	3		1	38		0,36	0,43
	104	168	AC	29-VIGNETO	3		3	20		2,97	2,56
705	104	181	AA	1-SEMINATIVO	3		7	43		1,92	1,73
	104	181	AB	36-ULIVETO	3		0	55		0,14	0,17
	104	181	AC	29-VIGNETO	4		9	51		6,38	7,12
706	104	182	AA	1-SEMINATIVO	3		0	73		0,19	0,17
	104	182	AB	36-ULIVETO	3		5	48		1,42	1,7
707	104	186		1-SEMINATIVO	3		25	59		6,61	5,95
708	104	188	AA	1-SEMINATIVO	3		10	90		2,81	2,53
	104	188	AB	36-ULIVETO	3		5	24		1,35	1,62
709	104	240		36-ULIVETO	3		28	26		7,3	8,76
710	104	244		36-ULIVETO	3		6	68		1,72	2,07
711	104	254		36-ULIVETO	3		37	45		9,67	11,6
712	104	264	AA	1-SEMINATIVO	4		47	84		6,18	8,65
	104	264	AB	36-ULIVETO	3		0	25		0,06	0,08
713	104	296	AA	1-SEMINATIVO	3		17	4		4,4	3,96
	104	296	AB	36-ULIVETO	3		1	14		0,29	0,35
	104	296	AC	29-VIGNETO	3		1	52		1,41	1,22



### Ufficio del Territorio di BRINDISI

**Particelle catastali aggiornate sulla base del contenuto delle  
dichiarazioni presentate agli Organismi Pagatori nell'anno 2011  
(ai sensi del comma 33 dell'art. 2 del D.L. 3.10.2006, n. 262, convertito con  
modificazioni dalla legge 24.11.2006, n. 286, e successive modificazioni)**

**Comune di OSTUNI (Codice nazionale: G187)**

**TOTALE PARTICELLE: 2653**

DATI IDENTIFICATIVI				DATI DI CLASSAMENTO							
N.	Foglio	Part	Porz	Qualità	Classe	Superficie			Deduzioni	Dominicale	Agrario
						Ha	Are	Ca			
714	104	297	AA	1-SEMINATIVO	3		1	16		0,3	0,27
	104	297	AB	36-ULIVETO	3		22	59		5,83	7
715	104	322		1-SEMINATIVO	3		6	40		1,65	1,49
716	104	329	AA	1-SEMINATIVO	2		11	21		4,05	3,18
	104	329	AB	91-PASCOLO	U		0	39		0,05	0,02
717	104	407		36-ULIVETO	3		7	71		1,99	2,39
718	104	427	AA	1-SEMINATIVO	3		2	87		0,74	0,67
	104	427	AB	36-ULIVETO	4		28	3		5,07	5,79
719	104	500	AA	1-SEMINATIVO	2		66	24		23,95	18,82
	104	500	AB	29-VIGNETO	3		1	62		1,51	1,3
	104	500	AC	91-PASCOLO	U		2	18		0,28	0,11
720	104	502		1-SEMINATIVO	3		35	50		9,17	8,25
721	104	520	AA	3-SEMIN ARBOR	3		17	40		4,04	2,7
	104	520	AB	36-ULIVETO	3		4	95		1,28	1,53
722	104	585	AA	1-SEMINATIVO	3		62	66		16,18	14,56
	104	585	AB	36-ULIVETO	3		12	78		3,3	3,96
723	104	633	AA	1-SEMINATIVO	3		15	74		4,06	3,66
	104	633	AB	36-ULIVETO	3		13	9		3,38	4,06
724	104	647	AA	36-ULIVETO	3		11	5		2,85	3,42
	104	647	AB	29-VIGNETO	4		46	2		30,9	34,46
725	104	652	AA	1-SEMINATIVO	3		8	50		2,19	1,98
	104	652	AB	36-ULIVETO	3		2	99		0,77	0,93
726	104	657	AA	36-ULIVETO	2		7	76		3,61	3,21
	104	657	AB	1-SEMINATIVO	3		31	4		8,02	7,21
727	105	16	AA	36-ULIVETO	3		3	67		0,95	1,14
	105	16	AB	29-VIGNETO	3		0	45		0,42	0,36
728	105	57	AA	1-SEMINATIVO	3		40	83		10,54	9,49
	105	57	AB	36-ULIVETO	3		6	20		1,6	1,92
729	105	93		36-ULIVETO	3		14	21		3,67	4,4
730	105	94	AA	1-SEMINATIVO	3		12	13		3,13	2,82
	105	94	AB	36-ULIVETO	3		13	52		3,49	4,19
731	105	120		36-ULIVETO	3		6	40		1,65	1,98
732	105	134		36-ULIVETO	3		56	93		14,7	17,64



### Ufficio del Territorio di BRINDISI

**Particelle catastali aggiornate sulla base del contenuto delle  
dichiarazioni presentate agli Organismi Pagatori nell'anno 2011  
(ai sensi del comma 33 dell'art. 2 del D.L. 3.10.2006, n. 262, convertito con  
modificazioni dalla legge 24.11.2006, n. 286, e successive modificazioni)**

**Comune di OSTUNI (Codice nazionale: G187)**

**TOTALE PARTICELLE: 2653**

DATI IDENTIFICATIVI				DATI DI CLASSAMENTO							
N.	Foglio	Part	Porz	Qualità	Classe	Superficie			Deduzioni	Dominicale	Agrario
						Ha	Are	Ca			
733	105	170		36-ULIVETO	3		2	75		0,71	0,85
734	105	172		36-ULIVETO	3		42	60		11	13,2
735	105	173		36-ULIVETO	3		25	50		6,58	7,9
736	105	175		36-ULIVETO	3		9	85		2,54	3,05
737	105	194		1-SEMINATIVO	3		10	54		2,72	2,45
738	105	223		1-SEMINATIVO	3		4	71		1,22	1,09
739	105	232		36-ULIVETO	3		20	15		5,2	6,24
740	105	247	AA	36-ULIVETO	3		16	73		4,32	5,18
	105	247	AB	91-PASCOLO	U		0	6		0,01	0,01
741	105	250		36-ULIVETO	3		17	66		4,56	5,47
742	105	278		1-SEMINATIVO	3		12	98		3,35	3,02
743	105	293		36-ULIVETO	3		74	78		19,31	23,17
744	105	297	AA	36-ULIVETO	3		3	31		0,85	1,03
	105	297	AB	92-PASCOLO ARB	1		13	26		2,05	1,03
745	105	299		36-ULIVETO	3		13	55		3,5	4,2
746	105	313		29-VIGNETO	3		3	92		3,64	3,14
747	105	322		36-ULIVETO	3		4	46		1,15	1,38
748	105	323		36-ULIVETO	3		4	88		1,26	1,51
749	105	326		1-SEMINATIVO	3		10	5		2,6	2,34
750	105	343		36-ULIVETO	3		16	27		4,2	5,04
751	105	344	AA	1-SEMINATIVO	3		0	55		0,14	0,13
	105	344	AB	36-ULIVETO	3		19	25		4,97	5,97
752	105	357		36-ULIVETO	3		19	91		5,14	6,17
753	105	358		36-ULIVETO	3		19	23		4,97	5,96
754	105	361		1-SEMINATIVO	3		4	87		1,26	1,13
755	105	404	AA	3-SEMIN ARBOR	3		25	92		6,02	4,02
	105	404	AB	36-ULIVETO	3		2	8		0,54	0,64
756	105	409		36-ULIVETO	3		18	63		4,81	5,77
757	105	424		1-SEMINATIVO	3		10	78		2,78	2,51
758	105	426		36-ULIVETO	3		26	85		6,93	8,32
759	105	427		36-ULIVETO	3		12	44		3,21	3,85
760	105	432		36-ULIVETO	3		25	14		6,49	7,79
761	105	447		1-SEMINATIVO	3		19	46		5,03	4,52



### Ufficio del Territorio di BRINDISI

**Particelle catastali aggiornate sulla base del contenuto delle dichiarazioni presentate agli Organismi Pagatori nell'anno 2011 (ai sensi del comma 33 dell'art. 2 del D.L. 3.10.2006, n. 262, convertito con modificazioni dalla legge 24.11.2006, n. 286, e successive modificazioni)**

**Comune di OSTUNI (Codice nazionale: G187)**

**TOTALE PARTICELLE: 2653**

DATI IDENTIFICATIVI				DATI DI CLASSAMENTO							
N.	Foglio	Part	Porz	Qualità	Classe	Superficie			Deduzioni	Dominicale	Agrario
						Ha	Are	Ca			
762	105	492		36-ULIVETO	3		10	18		2,63	3,15
763	105	498	AA	1-SEMINATIVO	3		2	21		0,57	0,51
	105	498	AB	36-ULIVETO	3		23	64		6,1	7,33
764	105	505	AA	36-ULIVETO	3		6	4		1,56	1,87
	105	505	AB	91-PASCOLO	U		1	9		0,14	0,06
765	105	524		36-ULIVETO	3		31	16		8,05	9,66
766	105	549		1-SEMINATIVO	3		8	11		2,09	1,88
767	105	584	AA	1-SEMINATIVO	3		3	38		0,87	0,79
	105	584	AB	36-ULIVETO	3		25	7		6,47	7,77
768	105	617	AA	3-SEMIN ARBOR	5		11	1		0,85	1,08
	105	617	AB	36-ULIVETO	3		74	10		19,13	22,96
	105	617	AC	29-VIGNETO	3		6	75		6,27	5,4
769	105	627		36-ULIVETO	3		24	87		6,42	7,71
770	105	634		36-ULIVETO	3		36	56		9,44	11,33
771	105	650	AA	1-SEMINATIVO	3		9	23		2,38	2,15
	105	650	AB	36-ULIVETO	3		19	95		5,15	6,18
772	106	36	AA	1-SEMINATIVO	4		0	53		0,07	0,1
	106	36	AB	36-ULIVETO	4		43	15		7,8	8,91
773	106	39	AA	1-SEMINATIVO	4		32	85		4,24	5,94
	106	39	AB	36-ULIVETO	4		3	15		0,57	0,65
774	106	44		1-SEMINATIVO	4		3	60		0,46	0,65
775	106	50	AA	1-SEMINATIVO	4		1	78		0,23	0,32
	106	50	AB	91-PASCOLO	U		4	84		0,62	0,25
776	106	63	AA	1-SEMINATIVO	4		22	21		2,87	4,01
	106	63	AB	36-ULIVETO	4		26	72		4,83	5,52
777	106	66	AA	2-SEMIN IRRIG	U		9	35		10,62	9,17
	106	66	AB	36-ULIVETO	4		34	81		6,29	7,19
	106	66	AC	1-SEMINATIVO	2		11	40		4,12	3,24
778	106	83	AA	1-SEMINATIVO	3		30	38		7,84	7,06
	106	83	AB	36-ULIVETO	4		13	42		2,43	2,77
779	106	97		36-ULIVETO	4		45	78		8,28	9,46
780	106	103		36-ULIVETO	4		3	60		0,65	0,74
781	106	107	AA	1-SEMINATIVO	4		40	37		5,21	7,3



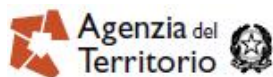
### Ufficio del Territorio di BRINDISI

**Particelle catastali aggiornate sulla base del contenuto delle dichiarazioni presentate agli Organismi Pagatori nell'anno 2011 (ai sensi del comma 33 dell'art. 2 del D.L. 3.10.2006, n. 262, convertito con modificazioni dalla legge 24.11.2006, n. 286, e successive modificazioni)**

**Comune di OSTUNI (Codice nazionale: G187)**

**TOTALE PARTICELLE: 2653**

DATI IDENTIFICATIVI				DATI DI CLASSAMENTO							
N.	Foglio	Part	Porz	Qualità	Classe	Superficie			Deduzioni	Dominicale	Agrario
						Ha	Are	Ca			
	106	107	AB	36-ULIVETO	4		46	98		8,49	9,71
782	106	131		36-ULIVETO	4		5	67		1,02	1,17
783	106	136	AA	1-SEMINATIVO	4		12	27		1,58	2,22
	106	136	AB	36-ULIVETO	4		16	37		2,96	3,38
784	106	151	AA	1-SEMINATIVO	4		6	5		0,78	1,09
	106	151	AB	36-ULIVETO	4		7	42		1,34	1,53
785	106	159		36-ULIVETO	4		10	62		1,92	2,19
786	106	165		1-SEMINATIVO	4		12	70		1,64	2,3
787	106	170	AA	1-SEMINATIVO	4		0	15		0,02	0,03
	106	170	AB	36-ULIVETO	4		23	35		4,22	4,82
788	106	171	AA	1-SEMINATIVO	4		69	99		9,04	12,65
	106	171	AB	36-ULIVETO	4		27	98		5,06	5,78
789	106	203	AA	1-SEMINATIVO	4		1	27		0,16	0,23
	106	203	AB	36-ULIVETO	4		40	1		7,23	8,27
790	106	226	AA	1-SEMINATIVO	4		4	50		0,58	0,81
	106	226	AB	36-ULIVETO	4		3	30		0,6	0,68
791	106	227		1-SEMINATIVO	2		11	80		4,27	3,35
792	106	238	AA	1-SEMINATIVO	4		8	75		1,13	1,58
	106	238	AB	36-ULIVETO	4		16	32		2,95	3,37
793	106	242	AA	1-SEMINATIVO	4		19	35		2,5	3,5
	106	242	AB	36-ULIVETO	4		3	15		0,57	0,65
794	106	244	AA	1-SEMINATIVO	2		25	14		9,09	7,14
	106	244	AB	36-ULIVETO	4		1	62		0,29	0,33
795	106	245		1-SEMINATIVO	2		16	86		6,1	4,79
796	106	249		36-ULIVETO	4		7	98		1,44	1,65
797	106	277		1-SEMINATIVO	2		24	29		8,78	6,9
798	106	288	AA	1-SEMINATIVO	4		3	63		0,47	0,66
	106	288	AB	36-ULIVETO	4		1	71		0,31	0,35
	106	288	AC	91-PASCOLO	U		25	1		3,23	1,29
799	106	294	AA	1-SEMINATIVO	4		8	88		1,15	1,61
	106	294	AB	36-ULIVETO	4		14	75		2,67	3,05
800	106	299	AA	1-SEMINATIVO	4		3	98		0,51	0,72
	106	299	AB	36-ULIVETO	4		16	82		3,04	3,47



### Ufficio del Territorio di BRINDISI

**Particelle catastali aggiornate sulla base del contenuto delle  
dichiarazioni presentate agli Organismi Pagatori nell'anno 2011  
(ai sensi del comma 33 dell'art. 2 del D.L. 3.10.2006, n. 262, convertito con  
modificazioni dalla legge 24.11.2006, n. 286, e successive modificazioni)**

**Comune di OSTUNI (Codice nazionale: G187)**

**TOTALE PARTICELLE: 2653**

DATI IDENTIFICATIVI				DATI DI CLASSAMENTO							
N.	Foglio	Part	Porz	Qualità	Classe	Superficie			Deduzioni	Dominicale	Agrario
						Ha	Are	Ca			
801	106	322	AA	1-SEMINATIVO	4		11	71		1,51	2,12
	106	322	AB	91-PASCOLO	U		4	69		0,61	0,24
	106	322	AC	36-ULIVETO	4		8	37		1,51	1,73
802	106	324	AA	1-SEMINATIVO	2		33	58		12,14	9,54
	106	324	AB	36-ULIVETO	4		5	26		0,95	1,09
	106	324	AC	91-PASCOLO	U		1	22		0,16	0,06
803	106	326	AA	1-SEMINATIVO	4		38	98		5,03	7,05
	106	326	AB	36-ULIVETO	4		21	77		3,94	4,5
804	106	342		36-ULIVETO	4		25	29		4,57	5,22
805	106	367	AA	1-SEMINATIVO	3		4	27		1,1	0,99
	106	367	AB	36-ULIVETO	4		17	27		3,12	3,57
806	106	369		1-SEMINATIVO	4		27	95		3,61	5,05
807	107	7	AA	1-SEMINATIVO	3		9	7		2,34	2,11
	107	7	AB	36-ULIVETO	3		60	27		15,56	18,68
808	107	56		36-ULIVETO	3		42	0		10,85	13,01
809	107	57		36-ULIVETO	4		30	62		5,53	6,33
810	107	61	AA	1-SEMINATIVO	3		52	95		13,67	12,31
	107	61	AB	36-ULIVETO	3		8	13		2,1	2,52
811	107	75	AA	1-SEMINATIVO	3		3	65		0,94	0,85
	107	75	AB	36-ULIVETO	4		70	40		12,73	14,54
812	107	89	AA	1-SEMINATIVO	3		3	33		0,86	0,77
	107	89	AB	36-ULIVETO	3		9	45		2,44	2,93
813	107	107	AA	1-SEMINATIVO	3		10	53		2,72	2,45
	107	107	AB	36-ULIVETO	4		21	5		3,8	4,35
814	107	150		36-ULIVETO	3		42	48		10,97	13,16
815	107	219		36-ULIVETO	3		78	71		20,33	24,39
816	107	261	AA	1-SEMINATIVO	3		0	57		0,15	0,13
	107	261	AB	36-ULIVETO	3		2	73		0,7	0,85
817	107	296	AA	1-SEMINATIVO	3		13	96		3,6	3,24
	107	296	AB	36-ULIVETO	3		26	29		6,79	8,15
818	107	346		36-ULIVETO	3		30	30		7,82	9,39
819	107	442		36-ULIVETO	4		3	27		0,59	0,68
820	107	515	AA	1-SEMINATIVO	3		3	66		0,95	0,85



### Ufficio del Territorio di BRINDISI

**Particelle catastali aggiornate sulla base del contenuto delle dichiarazioni presentate agli Organismi Pagatori nell'anno 2011 (ai sensi del comma 33 dell'art. 2 del D.L. 3.10.2006, n. 262, convertito con modificazioni dalla legge 24.11.2006, n. 286, e successive modificazioni)**

**Comune di OSTUNI (Codice nazionale: G187)**

**TOTALE PARTICELLE: 2653**

DATI IDENTIFICATIVI				DATI DI CLASSAMENTO							
N.	Foglio	Part	Porz	Qualità	Classe	Superficie			Deduzioni	Dominicale	Agrario
						Ha	Are	Ca			
	107	515	AB	36-ULIVETO	3		68	19		17,61	21,13
821	107	517	AA	1-SEMINATIVO	3		2	74		0,71	0,64
	107	517	AB	36-ULIVETO	4		33	96		6,14	7,02
822	107	551		36-ULIVETO	3		95	46		24,65	29,58
823	107	555	AA	36-ULIVETO	3		0	36		0,09	0,11
	107	555	AB	29-VIGNETO	2		0	5		0,07	0,05
824	107	650	AA	1-SEMINATIVO	3		8	33		2,15	1,94
	107	650	AB	36-ULIVETO	3		21	80		5,63	6,76
	107	650	AC	29-VIGNETO	3		17	86		16,6	14,3
825	107	657	AA	1-SEMINATIVO	3		12	56		3,24	2,92
	107	657	AB	36-ULIVETO	3		73	76		19,05	22,86
826	107	666		36-ULIVETO	3		39	20		10,12	12,15
827	107	673	AA	1-SEMINATIVO	3		30	33		7,83	7,05
	107	673	AB	36-ULIVETO	3		45	49		11,75	14,1
828	107	675	AA	1-SEMINATIVO	3		2	54		0,66	0,59
	107	675	AB	36-ULIVETO	3		35	7		9,06	10,87
829	107	714	AA	1-SEMINATIVO	3		19	82		5,12	4,61
	107	714	AB	36-ULIVETO	3		42	30		10,92	13,11
830	107	753	AA	1-SEMINATIVO	3		6	75		1,74	1,57
	107	753	AB	36-ULIVETO	3		53	75		13,88	16,66
831	108	121		36-ULIVETO	5		26	60		2,75	4,12
832	108	149	AA	1-SEMINATIVO	3		59	76		15,43	13,89
	108	149	AB	36-ULIVETO	5		69	78		7,21	10,81
833	108	202		36-ULIVETO	4		41	75		7,55	8,62
834	108	218		36-ULIVETO	5		35	40		3,66	5,48
835	108	269		36-ULIVETO	5		11	96		1,24	1,85
836	108	416	AA	1-SEMINATIVO	3		2	12		0,55	0,49
	108	416	AB	36-ULIVETO	5	1	43	22		14,79	22,19
	108	416	AC	29-VIGNETO	3		9	50		8,83	7,6
837	108	443	AA	1-SEMINATIVO	3		3	50		0,9	0,81
	108	443	AB	36-ULIVETO	3		25	18		6,5	7,8
838	108	446	AA	1-SEMINATIVO	3		13	18		3,4	3,06
	108	446	AB	36-ULIVETO	3		90	35		23,33	28



### Ufficio del Territorio di BRINDISI

**Particelle catastali aggiornate sulla base del contenuto delle  
dichiarazioni presentate agli Organismi Pagatori nell'anno 2011  
(ai sensi del comma 33 dell'art. 2 del D.L. 3.10.2006, n. 262, convertito con  
modificazioni dalla legge 24.11.2006, n. 286, e successive modificazioni)**

**Comune di OSTUNI (Codice nazionale: G187)**

**TOTALE PARTICELLE: 2653**

DATI IDENTIFICATIVI				DATI DI CLASSAMENTO							
N.	Foglio	Part	Porz	Qualità	Classe	Superficie			Deduzioni	Dominicale	Agrario
						Ha	Are	Ca			
	108	446	AC	29-VIGNETO	3		9	44		8,78	7,56
839	108	450	AA	1-SEMINATIVO	3		0	59		0,15	0,14
	108	450	AB	36-ULIVETO	5		42	14		4,35	6,53
840	109	43	AA	1-SEMINATIVO	3		13	17		3,4	3,06
	109	43	AB	36-ULIVETO	3		81	97		21,17	25,4
841	109	95	AA	1-SEMINATIVO	3		4	22		1,09	0,98
	109	95	AB	36-ULIVETO	4		18	33		3,31	3,79
842	109	221	AA	91-PASCOLO	U		0	72		0,09	0,04
	109	221	AB	1-SEMINATIVO	3		14	30		3,69	3,32
843	109	225	AA	91-PASCOLO	U		0	11		0,01	0,01
	109	225	AB	1-SEMINATIVO	3		0	87		0,22	0,2
844	109	246	AA	92-PASCOLO ARB	1		1	79		0,28	0,14
	109	246	AB	1-SEMINATIVO	4		0	48		0,06	0,09
845	109	248	AA	1-SEMINATIVO	3		8	1		2,07	1,86
	109	248	AB	36-ULIVETO	3		36	51		9,43	11,31
	109	248	AC	91-PASCOLO	U		7	36		0,95	0,38
	109	248	AD	92-PASCOLO ARB	1		15	50		2,4	1,2
846	109	278	AA	1-SEMINATIVO	3		69	14		17,85	16,07
	109	278	AB	36-ULIVETO	3		76	50		19,75	23,71
847	109	294	AA	1-SEMINATIVO	3		13	84		3,57	3,22
	109	294	AB	36-ULIVETO	3		67	20		17,35	20,82
848	109	307	AA	1-SEMINATIVO	3		78	9		20,17	18,15
	109	307	AB	36-ULIVETO	3	1	1	30		26,16	31,39
	109	307	AC	91-PASCOLO	U		61	1		7,88	3,15
	109	307	AD	92-PASCOLO ARB	1		76	15		11,8	5,9
849	109	309	AA	1-SEMINATIVO	4		24	28		3,13	4,39
	109	309	AB	91-PASCOLO	U		13	54		1,75	0,7
	109	309	AC	92-PASCOLO ARB	1		36	12		5,6	2,8
850	109	311	AA	91-PASCOLO	U		4	50		0,58	0,23
	109	311	AB	1-SEMINATIVO	3		19	33		4,99	4,49
	109	311	AC	36-ULIVETO	3		1	7		0,28	0,33
851	109	313	AA	1-SEMINATIVO	3		10	11		2,61	2,35
	109	313	AB	92-PASCOLO ARB	1		73	82		11,44	5,72



### Ufficio del Territorio di BRINDISI

**Particelle catastali aggiornate sulla base del contenuto delle  
dichiarazioni presentate agli Organismi Pagatori nell'anno 2011  
(ai sensi del comma 33 dell'art. 2 del D.L. 3.10.2006, n. 262, convertito con  
modificazioni dalla legge 24.11.2006, n. 286, e successive modificazioni)**

**Comune di OSTUNI (Codice nazionale: G187)**

**TOTALE PARTICELLE: 2653**

DATI IDENTIFICATIVI				DATI DI CLASSAMENTO							
N.	Foglio	Part	Porz	Qualità	Classe	Superficie			Deduzioni	Dominicale	Agrario
						Ha	Are	Ca			
	109	313	AC	36-ULIVETO	3		76	0		19,63	23,55
852	110	5	AA	36-ULIVETO	4		14	58		2,64	3,01
	110	5	AB	92-PASCOLO ARB	1		8	27		1,28	0,64
853	110	6		93-PASC CESPUG	2		5	66		0,47	0,2
854	110	9	AA	92-PASCOLO ARB	1		11	42		1,77	0,88
	110	9	AB	279-FABB RURALE			1	74		0	0
855	110	10	AA	92-PASCOLO ARB	1		4	90		0,76	0,38
	110	10	AB	36-ULIVETO	5		9	96		1,03	1,54
856	110	11		92-PASCOLO ARB	1		8	36		1,3	0,65
857	110	16	AA	92-PASCOLO ARB	1		1	34		0,21	0,1
	110	16	AB	36-ULIVETO	4		8	93		1,61	1,84
858	110	25	AA	92-PASCOLO ARB	1		5	9		0,79	0,39
	110	25	AB	91-PASCOLO	U		7	31		0,94	0,38
859	110	29		92-PASCOLO ARB	1		5	98		0,93	0,46
860	110	33		92-PASCOLO ARB	1		35	80		5,55	2,77
861	110	34		92-PASCOLO ARB	1	4	36	80		67,68	33,84
862	110	52		36-ULIVETO	4		94	40		17,06	19,5
863	110	82		36-ULIVETO	4		41	10		7,43	8,49
864	110	86	AA	1-SEMINATIVO	3		0	2		0,01	0,01
	110	86	AB	36-ULIVETO	3		11	7		2,86	3,43
865	110	166		36-ULIVETO	4		23	78		4,3	4,91
866	110	260	AA	91-PASCOLO	U		5	87		0,76	0,3
	110	260	AB	36-ULIVETO	3		0	82		0,21	0,25
867	110	264	AA	36-ULIVETO	3		75	34		19,45	23,35
	110	264	AB	91-PASCOLO	U		5	27		0,68	0,27
868	110	283		36-ULIVETO	4		13	30		2,4	2,75
869	110	334	AA	1-SEMINATIVO	3		33	57		8,67	7,8
	110	334	AB	93-PASC CESPUG	1	2	73	23		49,39	14,11
870	110	349		36-ULIVETO	3	1	10	26		28,47	34,17
871	110	354		36-ULIVETO	4	1	27	15		22,98	26,27
872	110	359		36-ULIVETO	4		10	50		1,9	2,17
873	110	389	AA	91-PASCOLO	U		29	94		3,87	1,55
	110	389	AB	36-ULIVETO	4		2	74		0,5	0,57



### Ufficio del Territorio di BRINDISI

**Particelle catastali aggiornate sulla base del contenuto delle  
dichiarazioni presentate agli Organismi Pagatori nell'anno 2011  
(ai sensi del comma 33 dell'art. 2 del D.L. 3.10.2006, n. 262, convertito con  
modificazioni dalla legge 24.11.2006, n. 286, e successive modificazioni)**

**Comune di OSTUNI (Codice nazionale: G187)**

**TOTALE PARTICELLE: 2653**

DATI IDENTIFICATIVI				DATI DI CLASSAMENTO							
N.	Foglio	Part	Porz	Qualità	Classe	Superficie			Deduzioni	Dominicale	Agrario
						Ha	Are	Ca			
874	111	24	AA	36-ULIVETO	2		13	10		6,09	5,41
	111	24	AB	91-PASCOLO	U		0	41		0,05	0,02
875	111	25	AA	36-ULIVETO	2		17	88		8,31	7,39
	111	25	AB	92-PASCOLO ARB	1		0	12		0,02	0,01
876	111	45	AA	1-SEMINATIVO	3		0	53		0,14	0,12
	111	45	AB	36-ULIVETO	3		73	23		18,91	22,69
	111	45	AC	91-PASCOLO	U		1	98		0,26	0,1
877	111	101	AA	1-SEMINATIVO	3		6	53		1,69	1,52
	111	101	AB	36-ULIVETO	4		37	87		6,85	7,82
878	111	107	AA	36-ULIVETO	3		55	95		14,45	17,34
	111	107	AB	91-PASCOLO	U		4	84		0,62	0,25
879	111	223	AA	36-ULIVETO	4		2	75		0,5	0,57
	111	223	AB	91-PASCOLO	U		4	13		0,53	0,21
880	111	440	AA	1-SEMINATIVO	3		11	59		2,99	2,69
	111	440	AB	36-ULIVETO	4		17	78		3,21	3,67
	111	440	AC	29-VIGNETO	2		1	96		2,88	1,92
881	112	17		36-ULIVETO	2		22	1		10,23	9,09
882	112	36		36-ULIVETO	2		36	44		16,94	15,06
883	112	89		36-ULIVETO	2		30	45		14,15	12,58
884	112	138	AA	1-SEMINATIVO	4		16	19		2,09	2,93
	112	138	AB	36-ULIVETO	3	1	98	78		51,33	61,6
	112	138	AC	91-PASCOLO	U		0	24		0,03	0,01
	112	138	AD	92-PASCOLO ARB	1		20	7		3,11	1,55
885	112	250		36-ULIVETO	3		40	0		10,33	12,39
886	112	872	AA	3-SEMIN ARBOR	3	3	55	42		82,6	55,07
	112	872	AB	36-ULIVETO	3		28	8		7,25	8,7
	112	872	AC	92-PASCOLO ARB	1	3	0	67		46,58	23,29
887	112	874	AA	36-ULIVETO	3		54	51		14,08	16,89
	112	874	AB	92-PASCOLO ARB	1		40	77		6,32	3,16
888	113	89	AA	1-SEMINATIVO	3		15	7		3,89	3,5
	113	89	AB	36-ULIVETO	3		16	73		4,32	5,18
889	113	105	AA	1-SEMINATIVO	3		35	0		9,04	8,13
	113	105	AB	36-ULIVETO	4	1	1	24		18,3	20,91



### Ufficio del Territorio di BRINDISI

**Particelle catastali aggiornate sulla base del contenuto delle dichiarazioni presentate agli Organismi Pagatori nell'anno 2011 (ai sensi del comma 33 dell'art. 2 del D.L. 3.10.2006, n. 262, convertito con modificazioni dalla legge 24.11.2006, n. 286, e successive modificazioni)**

**Comune di OSTUNI (Codice nazionale: G187)**

**TOTALE PARTICELLE: 2653**

DATI IDENTIFICATIVI				DATI DI CLASSAMENTO							
N.	Foglio	Part	Porz	Qualità	Classe	Superficie			Deduzioni	Dominicale	Agrario
						Ha	Are	Ca			
	113	105	AC	91-PASCOLO	U		18	26		2,36	0,94
890	113	106	AA	1-SEMINATIVO	3		25	50		6,58	5,93
	113	106	AB	36-ULIVETO	4		4	3		0,73	0,83
891	113	107	AA	1-SEMINATIVO	3		31	83		8,22	7,4
	113	107	AB	36-ULIVETO	4		23	42		4,23	4,84
	113	107	AC	91-PASCOLO	U		48	80		6,3	2,52
892	113	137	AA	1-SEMINATIVO	3		20	0		5,16	4,65
	113	137	AB	36-ULIVETO	3		9	71		2,51	3,01
893	113	206		36-ULIVETO	4		14	37		2,6	2,97
894	113	272		36-ULIVETO	4	1	0	17		18,11	20,69
895	113	279		36-ULIVETO	4		19	20		3,47	3,97
896	113	281		36-ULIVETO	4		21	32		3,85	4,4
897	113	478		36-ULIVETO	4		31	94		5,77	6,6
898	113	754		36-ULIVETO	4		16	70		3,02	3,45
899	113	962		36-ULIVETO	4		9	58		1,73	1,98
900	113	1551	AA	36-ULIVETO	4		7	38		1,33	1,52
	113	1551	AB	92-PASCOLO ARB	2		1	77		0,14	0,09
901	113	1920	AA	36-ULIVETO	3		52	22		13,48	16,18
	113	1920	AB	92-PASCOLO ARB	2		0	3		0,01	0,01
902	113	1964	AA	1-SEMINATIVO	3		0	80		0,21	0,19
	113	1964	AB	36-ULIVETO	4		84	30		15,24	17,41
903	113	2025	AA	1-SEMINATIVO	3		8	39		2,17	1,95
	113	2025	AB	36-ULIVETO	3		58	69		15,16	18,19
904	113	2027	AA	1-SEMINATIVO	3		15	89		4,1	3,69
	113	2027	AB	36-ULIVETO	3		51	21		13,22	15,87
905	113	2068	AA	1-SEMINATIVO	3		14	26		3,68	3,31
	113	2068	AB	36-ULIVETO	4		30	53		5,52	6,31
	113	2068	AC	91-PASCOLO	U		6	82		0,88	0,35
906	113	2072	AA	36-ULIVETO	3		13	39		3,46	4,15
	113	2072	AB	92-PASCOLO ARB	2		0	55		0,04	0,03
907	113	2099		1-SEMINATIVO	3		66	52		17,18	15,46
908	113	2142	AA	1-SEMINATIVO	3		11	95		3,09	2,78
	113	2142	AB	36-ULIVETO	4		1	59		0,29	0,33



### Ufficio del Territorio di BRINDISI

**Particelle catastali aggiornate sulla base del contenuto delle  
dichiarazioni presentate agli Organismi Pagatori nell'anno 2011  
(ai sensi del comma 33 dell'art. 2 del D.L. 3.10.2006, n. 262, convertito con  
modificazioni dalla legge 24.11.2006, n. 286, e successive modificazioni)**

**Comune di OSTUNI (Codice nazionale: G187)**

**TOTALE PARTICELLE: 2653**

DATI IDENTIFICATIVI				DATI DI CLASSAMENTO							
N.	Foglio	Part	Porz	Qualità	Classe	Superficie			Deduzioni	Dominicale	Agrario
						Ha	Are	Ca			
909	113	2157	AA	1-SEMINATIVO	3		0	4		0,01	0,01
	113	2157	AB	36-ULIVETO	3		4	95		1,28	1,53
	113	2157	AC	63-FICHETO	3		19	29		8,47	6,97
910	114	10		36-ULIVETO	3		29	51		7,62	9,14
911	114	15		36-ULIVETO	3		48	18		12,44	14,93
912	114	41		36-ULIVETO	3		55	56		14,35	17,22
913	114	73		1-SEMINATIVO	4		78	0		10,07	14,1
914	114	84	AA	1-SEMINATIVO	4		52	47		6,77	9,48
	114	84	AB	36-ULIVETO	3		17	93		4,63	5,56
915	114	117	AA	1-SEMINATIVO	4		0	7		0,01	0,01
	114	117	AB	36-ULIVETO	3		39	73		10,26	12,31
916	114	134	AA	1-SEMINATIVO	4		38	94		5,03	7,04
	114	134	AB	36-ULIVETO	3		49	16		12,69	15,23
	114	134	AC	91-PASCOLO	U		0	50		0,06	0,03
917	114	140		36-ULIVETO	3		13	51		3,49	4,19
918	114	172	AA	1-SEMINATIVO	4		15	0		1,94	2,71
	114	172	AB	29-VIGNETO	3		41	29		38,38	33,05
919	114	203		36-ULIVETO	3		85	0		21,95	26,34
920	114	207	AA	1-SEMINATIVO	4		33	26		4,29	6,01
	114	207	AB	36-ULIVETO	3		14	84		3,83	4,6
921	114	208	AA	36-ULIVETO	3		68	42		17,67	21,2
	114	208	AB	91-PASCOLO	U		0	1		0,01	0,01
922	114	243	AA	36-ULIVETO	3		1	80		0,46	0,56
	114	243	AB	91-PASCOLO	U		0	13		0,02	0,01
923	114	304	AA	36-ULIVETO	3		10	0		2,58	3,1
	114	304	AB	3-SEMIN ARBOR	3		0	54		0,13	0,08
924	114	634	AA	1-SEMINATIVO	4		29	12		3,76	5,26
	114	634	AB	36-ULIVETO	3		10	71		2,77	3,32
925	114	767		36-ULIVETO	3		29	39		7,59	9,11
926	114	782	AA	36-ULIVETO	3		27	31		7,05	8,46
	114	782	AB	91-PASCOLO	U		1	36		0,18	0,07
927	114	803	AA	1-SEMINATIVO	4		6	59		0,85	1,19
	114	803	AB	36-ULIVETO	3		64	67		16,7	20,04



### Ufficio del Territorio di BRINDISI

**Particelle catastali aggiornate sulla base del contenuto delle  
dichiarazioni presentate agli Organismi Pagatori nell'anno 2011  
(ai sensi del comma 33 dell'art. 2 del D.L. 3.10.2006, n. 262, convertito con  
modificazioni dalla legge 24.11.2006, n. 286, e successive modificazioni)**

**Comune di OSTUNI (Codice nazionale: G187)**

**TOTALE PARTICELLE: 2653**

DATI IDENTIFICATIVI				DATI DI CLASSAMENTO							
N.	Foglio	Part	Porz	Qualità	Classe	Superficie			Deduzioni	Dominicale	Agrario
						Ha	Are	Ca			
928	114	969		36-ULIVETO	3		11	57		2,99	3,59
929	114	1050	AA	1-SEMINATIVO	4		4	6		0,52	0,73
	114	1050	AB	36-ULIVETO	3		13	24		3,42	4,1
930	114	1087	AA	36-ULIVETO	3		42	37		10,94	13,13
	114	1087	AB	29-VIGNETO	2		3	6		4,5	3
931	114	1090		36-ULIVETO	3		40	23		10,39	12,47
932	114	1109	AA	1-SEMINATIVO	4		60	37		7,79	10,91
	114	1109	AB	36-ULIVETO	3		12	0		3,1	3,72
933	115	12	AA	36-ULIVETO	4		31	48		5,69	6,5
	115	12	AB	91-PASCOLO	U		0	72		0,09	0,04
934	115	62	AA	3-SEMIN ARBOR	4		5	34		0,69	0,69
	115	62	AB	36-ULIVETO	4		11	10		2,01	2,29
	115	62	AC	91-PASCOLO	U		28	66		3,7	1,48
935	115	88	AA	36-ULIVETO	4		17	86		3,23	3,69
	115	88	AB	91-PASCOLO	U		88	52		11,43	4,57
936	115	110	AA	36-ULIVETO	4		37	22		6,73	7,69
	115	110	AB	91-PASCOLO	U		1	6		0,14	0,05
	115	110	AC	92-PASCOLO ARB	1		1	95		0,3	0,15
937	115	113	AA	36-ULIVETO	4		35	68		6,45	7,37
	115	113	AB	91-PASCOLO	U		0	72		0,09	0,04
938	115	114	AA	36-ULIVETO	4		29	3		5,25	6
	115	114	AB	91-PASCOLO	U		0	2		0,01	0,01
939	115	124	AA	36-ULIVETO	4		42	0		7,59	8,68
	115	124	AB	29-VIGNETO	4		7	28		4,89	5,45
940	115	126		36-ULIVETO	4		43	10		7,79	8,9
941	115	133		92-PASCOLO ARB	1		92	41		14,32	7,16
942	115	200		91-PASCOLO	U		49	78		6,43	2,57
943	115	203		91-PASCOLO	U		7	59		0,98	0,39
944	115	263	AA	36-ULIVETO	4		46	95		8,49	9,7
	115	263	AB	91-PASCOLO	U		0	11		0,01	0,01
945	116	48		36-ULIVETO	3		77	20		19,94	23,92
946	116	85	AA	1-SEMINATIVO	4		2	64		0,34	0,48
	116	85	AB	36-ULIVETO	3	1	18	11		30,5	36,6



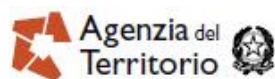
### Ufficio del Territorio di BRINDISI

**Particelle catastali aggiornate sulla base del contenuto delle  
dichiarazioni presentate agli Organismi Pagatori nell'anno 2011  
(ai sensi del comma 33 dell'art. 2 del D.L. 3.10.2006, n. 262, convertito con  
modificazioni dalla legge 24.11.2006, n. 286, e successive modificazioni)**

**Comune di OSTUNI (Codice nazionale: G187)**

**TOTALE PARTICELLE: 2653**

DATI IDENTIFICATIVI				DATI DI CLASSAMENTO							
N.	Foglio	Part	Porz	Qualità	Classe	Superficie			Deduzioni	Dominicale	Agrario
						Ha	Are	Ca			
947	116	132		36-ULIVETO	3		67	15		17,34	20,81
948	116	137		36-ULIVETO	3		13	7		3,38	4,05
949	116	170		36-ULIVETO	3		30	80		7,95	9,54
950	116	171		36-ULIVETO	3		28	71		7,41	8,9
951	116	189	AA	1-SEMINATIVO	4		14	35		1,85	2,59
	116	189	AB	36-ULIVETO	3		36	87		9,52	11,43
	116	189	AC	29-VIGNETO	2		10	39		15,29	10,2
952	116	229	AA	36-ULIVETO	3		26	11		6,74	8,09
	116	229	AB	29-VIGNETO	4		3	6		2,05	2,29
953	116	265	AA	1-SEMINATIVO	4		11	26		1,45	2,04
	116	265	AB	69-MANDORLETO	3		88	44		13,7	22,84
954	116	442	AA	1-SEMINATIVO	4		76	27		9,85	13,79
	116	442	AB	36-ULIVETO	3		5	83		1,51	1,81
955	117	9		36-ULIVETO	4		12	86		2,32	2,66
956	117	25	AA	69-MANDORLETO	2		85	50		30,91	33,12
	117	25	AB	36-ULIVETO	4		6	70		1,21	1,38
957	117	36		36-ULIVETO	4		53	1		9,58	10,95
958	117	63	AA	1-SEMINATIVO	3		17	78		4,59	4,13
	117	63	AB	36-ULIVETO	4		9	98		1,8	2,06
959	117	72	AA	1-SEMINATIVO	3		21	86		5,64	5,08
	117	72	AB	36-ULIVETO	4		66	5		11,94	13,64
	117	72	AC	29-VIGNETO	3		7	63		7,09	6,11
960	117	120	AA	1-SEMINATIVO	3		2	86		0,74	0,66
	117	120	AB	36-ULIVETO	4		41	96		7,58	8,67
961	117	157	AA	36-ULIVETO	4		75	62		13,67	15,62
	117	157	AB	91-PASCOLO	U		26	14		3,38	1,35
962	117	159	AA	1-SEMINATIVO	3		9	37		2,42	2,18
	117	159	AB	36-ULIVETO	4		86	91		15,71	17,95
963	117	161		36-ULIVETO	4		48	83		8,83	10,09
964	117	188		36-ULIVETO	4		39	84		7,2	8,23
965	117	212	AA	1-SEMINATIVO	3		22	82		5,89	5,3
	117	212	AB	36-ULIVETO	4		27	63		4,99	5,71
966	118	3		36-ULIVETO	4		41	60		7,52	8,59



### Ufficio del Territorio di BRINDISI

**Particelle catastali aggiornate sulla base del contenuto delle  
dichiarazioni presentate agli Organismi Pagatori nell'anno 2011  
(ai sensi del comma 33 dell'art. 2 del D.L. 3.10.2006, n. 262, convertito con  
modificazioni dalla legge 24.11.2006, n. 286, e successive modificazioni)**

**Comune di OSTUNI (Codice nazionale: G187)**

**TOTALE PARTICELLE: 2653**

DATI IDENTIFICATIVI				DATI DI CLASSAMENTO							
N.	Foglio	Part	Porz	Qualità	Classe	Superficie			Deduzioni	Dominicale	Agrario
						Ha	Are	Ca			
967	118	14		36-ULIVETO	4		47	68		8,62	9,85
968	118	95	AA	36-ULIVETO	4		19	92		3,6	4,12
	118	95	AB	91-PASCOLO	U		0	42		0,05	0,02
969	118	125		36-ULIVETO	3		46	30		11,96	14,35
970	118	128		36-ULIVETO	4	2	17	89		39,39	45,01
971	118	141		36-ULIVETO	4		11	50		2,08	2,38
972	119	28	AA	1-SEMINATIVO	2		0	50		0,18	0,14
	119	28	AB	279-FABB RURALE			0	8		0	0
973	119	29	AA	1-SEMINATIVO	2		35	19		12,72	10
	119	29	AB	92-PASCOLO ARB	1		0	11		0,02	0,01
974	119	49		36-ULIVETO	3		15	41		3,98	4,78
975	119	56		36-ULIVETO	3		50	30		12,99	15,59
976	119	81	AA	1-SEMINATIVO	2		0	19		0,07	0,05
	119	81	AB	36-ULIVETO	3		53	28		13,76	16,51
977	119	87	AA	1-SEMINATIVO	2		27	28		9,86	7,75
	119	87	AB	92-PASCOLO ARB	1		1	10		0,17	0,09
978	119	105	AA	1-SEMINATIVO	4	1	76	12		22,74	31,84
	119	105	AB	36-ULIVETO	3		3	10		0,8	0,96
979	119	110	AA	1-SEMINATIVO	2		1	93		0,7	0,55
	119	110	AB	36-ULIVETO	3		59	8		15,26	18,31
980	119	111		1-SEMINATIVO	2		19	54		7,06	5,55
981	119	159	AA	1-SEMINATIVO	2		1	17		0,42	0,33
	119	159	AB	36-ULIVETO	3		18	83		4,86	5,83
982	119	189	AA	92-PASCOLO ARB	1		0	15		0,02	0,01
	119	189	AB	36-ULIVETO	3		30	25		7,81	9,37
983	119	219		1-SEMINATIVO	2		17	10		6,18	4,86
984	119	223		1-SEMINATIVO	2		41	33		14,94	11,74
985	119	227	AA	1-SEMINATIVO	2		0	99		0,36	0,28
	119	227	AB	36-ULIVETO	3		27	39		7,07	8,49
986	119	240		36-ULIVETO	3		77	67		20,06	24,07
987	119	272	AA	1-SEMINATIVO	2		2	44		0,88	0,69
	119	272	AB	36-ULIVETO	3		18	21		4,7	5,64
988	119	274		3-SEMIN ARBOR	3		22	60		5,25	3,5



### Ufficio del Territorio di BRINDISI

**Particelle catastali aggiornate sulla base del contenuto delle  
dichiarazioni presentate agli Organismi Pagatori nell'anno 2011  
(ai sensi del comma 33 dell'art. 2 del D.L. 3.10.2006, n. 262, convertito con  
modificazioni dalla legge 24.11.2006, n. 286, e successive modificazioni)**

**Comune di OSTUNI (Codice nazionale: G187)**

**TOTALE PARTICELLE: 2653**

DATI IDENTIFICATIVI				DATI DI CLASSAMENTO							
N.	Foglio	Part	Porz	Qualità	Classe	Superficie			Deduzioni	Dominicale	Agrario
						Ha	Are	Ca			
989	119	283		1-SEMINATIVO	2		9	28		3,35	2,64
990	119	304		1-SEMINATIVO	3		1	66		0,43	0,39
991	119	328		3-SEMIN ARBOR	3		14	60		3,39	2,26
992	119	473		36-ULIVETO	3		0	52		0,13	0,16
993	119	474	AA	1-SEMINATIVO	3		12	45		3,21	2,89
	119	474	AB	36-ULIVETO	3		3	61		0,93	1,12
	119	474	AC	29-VIGNETO	3		1	8		1	0,86
994	119	478	AA	1-SEMINATIVO	2		18	10		6,54	5,14
	119	478	AB	36-ULIVETO	3		20	24		5,23	6,27
995	119	485	AA	36-ULIVETO	3		8	72		2,25	2,7
	119	485	AB	29-VIGNETO	3		22	90		21,29	18,33
996	119	488	AA	1-SEMINATIVO	2		34	98		12,65	9,94
	119	488	AB	36-ULIVETO	3		5	13		1,32	1,59
997	119	490	AA	1-SEMINATIVO	2		5	97		2,16	1,7
	119	490	AB	29-VIGNETO	2		35	33		52	34,67
998	119	497	AA	1-SEMINATIVO	2		39	75		14,37	11,29
	119	497	AB	36-ULIVETO	3		40	0		10,33	12,39
	119	497	AC	29-VIGNETO	2		4	25		6,26	4,17
999	119	509	AA	1-SEMINATIVO	2		31	7		11,23	8,83
	119	509	AB	36-ULIVETO	3		34	68		8,96	10,75
1000	119	510	AA	1-SEMINATIVO	2		7	33		2,65	2,08
	119	510	AB	36-ULIVETO	3		26	69		6,89	8,27
1001	119	526	AA	36-ULIVETO	3		6	20		1,6	1,92
	119	526	AB	1-SEMINATIVO	3		0	88		0,23	0,2
1002	119	541	AA	1-SEMINATIVO	2		32	41		11,72	9,21
	119	541	AB	36-ULIVETO	3		71	23		18,39	22,07
1003	120	60		36-ULIVETO	3		32	90		8,5	10,19
1004	120	131	AA	1-SEMINATIVO	1		58	84		33,43	19,75
	120	131	AB	92-PASCOLO ARB	2		1	86		0,14	0,1
1005	120	222	AA	1-SEMINATIVO	3		11	76		3,04	2,73
	120	222	AB	36-ULIVETO	3		21	6		5,44	6,53
1006	120	302		36-ULIVETO	3		1	46		0,38	0,45
1007	120	323	AA	1-SEMINATIVO	2		56	99		20,6	16,19



### Ufficio del Territorio di BRINDISI

**Particelle catastali aggiornate sulla base del contenuto delle dichiarazioni presentate agli Organismi Pagatori nell'anno 2011 (ai sensi del comma 33 dell'art. 2 del D.L. 3.10.2006, n. 262, convertito con modificazioni dalla legge 24.11.2006, n. 286, e successive modificazioni)**

**Comune di OSTUNI (Codice nazionale: G187)**

**TOTALE PARTICELLE: 2653**

DATI IDENTIFICATIVI				DATI DI CLASSAMENTO							
N.	Foglio	Part	Porz	Qualità	Classe	Superficie			Deduzioni	Dominicale	Agrario
						Ha	Are	Ca			
	120	323	AB	36-ULIVETO	3		0	8		0,02	0,02
1008	120	351	AA	1-SEMINATIVO	3		38	58		9,96	8,97
	120	351	AB	36-ULIVETO	3		2	59		0,67	0,8
1009	120	352	AA	1-SEMINATIVO	1		29	75		16,9	9,99
	120	352	AB	36-ULIVETO	3		0	16		0,04	0,05
1010	120	387		36-ULIVETO	3		4	25		1,1	1,32
1011	120	578		36-ULIVETO	3		86	71		22,39	26,87
1012	120	629		36-ULIVETO	3		46	34		11,97	14,36
1013	120	635		36-ULIVETO	3		0	10		0,03	0,03
1014	120	767	AA	3-SEMIN ARBOR	3		21	16		4,92	3,28
	120	767	AB	36-ULIVETO	3		2	85		0,74	0,88
1015	120	769	AA	3-SEMIN ARBOR	3		24	20		5,62	3,75
	120	769	AB	36-ULIVETO	3		3	25		0,84	1,01
1016	121	30	AA	1-SEMINATIVO	3		5	53		1,43	1,29
	121	30	AB	36-ULIVETO	3		23	2		5,94	7,13
1017	121	131	AA	1-SEMINATIVO	3		7	8		1,83	1,65
	121	131	AB	36-ULIVETO	3		23	12		5,97	7,16
1018	121	138		36-ULIVETO	3		42	41		10,95	13,14
1019	121	141	AA	3-SEMIN ARBOR	3		9	66		2,25	1,5
	121	141	AB	36-ULIVETO	3		51	90		13,4	16,08
1020	121	257		36-ULIVETO	3		26	10		6,74	8,09
1021	121	269	AA	36-ULIVETO	3		11	12		2,87	3,45
	121	269	AB	1-SEMINATIVO	3		24	8		6,22	5,6
1022	121	274		36-ULIVETO	3		3	50		0,9	1,08
1023	121	336		1-SEMINATIVO	4		2	44		0,32	0,44
1024	121	368	AA	1-SEMINATIVO	3		1	78		0,46	0,41
	121	368	AB	36-ULIVETO	3		37	49		9,68	11,62
1025	121	373	AA	1-SEMINATIVO	3	1	13	91		29,41	26,47
	121	373	AB	91-PASCOLO	U		1	21		0,16	0,06
1026	121	376		91-PASCOLO	U		62	97		8,13	3,25
1027	121	394		36-ULIVETO	3		8	10		2,09	2,51
1028	121	436	AA	1-SEMINATIVO	3		0	3		0,01	0,01
	121	436	AB	36-ULIVETO	3		12	7		3,12	3,74



### Ufficio del Territorio di BRINDISI

**Particelle catastali aggiornate sulla base del contenuto delle  
dichiarazioni presentate agli Organismi Pagatori nell'anno 2011  
(ai sensi del comma 33 dell'art. 2 del D.L. 3.10.2006, n. 262, convertito con  
modificazioni dalla legge 24.11.2006, n. 286, e successive modificazioni)**

**Comune di OSTUNI (Codice nazionale: G187)**

**TOTALE PARTICELLE: 2653**

DATI IDENTIFICATIVI				DATI DI CLASSAMENTO							
N.	Foglio	Part	Porz	Qualità	Classe	Superficie			Deduzioni	Dominicale	Agrario
						Ha	Are	Ca			
1029	121	559	AA	36-ULIVETO	3		23	32		6,02	7,23
	121	559	AB	29-VIGNETO	2		1	88		2,77	1,84
1030	121	562		36-ULIVETO	3		25	14		6,49	7,79
1031	121	586		1-SEMINATIVO	3		7	70		1,99	1,79
1032	121	603		36-ULIVETO	3		19	36		5	6
1033	121	606		36-ULIVETO	3		19	91		5,14	6,17
1034	121	607	AA	1-SEMINATIVO	3		0	90		0,23	0,21
	121	607	AB	36-ULIVETO	3		1	9		0,28	0,34
1035	121	682		1-SEMINATIVO	3		17	43		4,5	4,05
1036	121	701	AA	3-SEMIN ARBOR	3		9	14		2,12	1,42
	121	701	AB	36-ULIVETO	3		5	71		1,47	1,77
1037	121	715	AA	1-SEMINATIVO	3		7	50		1,94	1,74
	121	715	AB	36-ULIVETO	3		30	86		7,97	9,56
1038	121	724	AA	1-SEMINATIVO	3		0	44		0,11	0,1
	121	724	AB	36-ULIVETO	3		46	12		11,91	14,29
1039	122	7	AA	1-SEMINATIVO	4		42	96		5,55	7,77
	122	7	AB	92-PASCOLO ARB	1		4	82		0,75	0,37
1040	122	8	AA	1-SEMINATIVO	3		9	27		2,39	2,15
	122	8	AB	36-ULIVETO	2		26	37		12,26	10,9
1041	122	9	AA	1-SEMINATIVO	3		16	8		4,15	3,74
	122	9	AB	36-ULIVETO	2		9	0		4,18	3,72
	122	9	AC	92-PASCOLO ARB	1		0	93		0,14	0,07
1042	122	47	AA	1-SEMINATIVO	4		20	0		2,58	3,62
	122	47	AB	36-ULIVETO	2		1	81		0,84	0,75
1043	122	90	AA	1-SEMINATIVO	3		1	39		0,36	0,32
	122	90	AB	36-ULIVETO	2		29	37		13,65	12,13
1044	122	98	AA	1-SEMINATIVO	3		29	35		7,58	6,82
	122	98	AB	36-ULIVETO	2		12	16		5,65	5,02
1045	122	122	AA	1-SEMINATIVO	3		9	39		2,42	2,18
	122	122	AB	92-PASCOLO ARB	1		0	98		0,15	0,08
	122	122	AC	29-VIGNETO	3		1	53		1,42	1,22
1046	122	172	AA	1-SEMINATIVO	3		32	29		8,34	7,5
	122	172	AB	36-ULIVETO	2		7	12		3,31	2,94



### Ufficio del Territorio di BRINDISI

**Particelle catastali aggiornate sulla base del contenuto delle  
dichiarazioni presentate agli Organismi Pagatori nell'anno 2011  
(ai sensi del comma 33 dell'art. 2 del D.L. 3.10.2006, n. 262, convertito con  
modificazioni dalla legge 24.11.2006, n. 286, e successive modificazioni)**

**Comune di OSTUNI (Codice nazionale: G187)**

**TOTALE PARTICELLE: 2653**

DATI IDENTIFICATIVI				DATI DI CLASSAMENTO							
N.	Foglio	Part	Porz	Qualità	Classe	Superficie			Deduzioni	Dominicale	Agrario
						Ha	Are	Ca			
1047	122	185	AA	1-SEMINATIVO	3		7	86		2,03	1,83
	122	185	AB	36-ULIVETO	2		0	95		0,44	0,39
1048	123	14	AA	3-SEMIN ARBOR	3		16	21		3,77	2,51
	123	14	AB	36-ULIVETO	3		7	72		1,99	2,39
	123	14	AC	91-PASCOLO	U		1	97		0,25	0,1
1049	123	41		1-SEMINATIVO	3		37	70		9,74	8,76
1050	123	46		1-SEMINATIVO	3		55	10		14,23	12,81
1051	123	163	AA	3-SEMIN ARBOR	3		25	47		5,92	3,95
	123	163	AB	36-ULIVETO	3		32	28		8,34	10
1052	123	169	AA	1-SEMINATIVO	3		7	0		1,81	1,63
	123	169	AB	36-ULIVETO	4		20	36		3,68	4,21
1053	123	170	AA	1-SEMINATIVO	3		7	31		1,89	1,7
	123	170	AB	36-ULIVETO	4		9	21		1,66	1,9
1054	123	171	AA	1-SEMINATIVO	3		25	86		6,68	6,01
	123	171	AB	36-ULIVETO	4		12	76		2,31	2,64
	123	171	AC	91-PASCOLO	U		1	28		0,17	0,07
1055	123	209	AA	1-SEMINATIVO	3		9	83		2,54	2,28
	123	209	AB	36-ULIVETO	4		8	59		1,55	1,77
1056	123	210	AA	36-ULIVETO	3		10	58		2,73	3,28
	123	210	AB	1-SEMINATIVO	3		0	14		0,04	0,03
1057	123	211		1-SEMINATIVO	3		20	52		5,3	4,77
1058	123	225	AA	1-SEMINATIVO	3		1	37		0,35	0,32
	123	225	AB	36-ULIVETO	3		20	63		5,33	6,39
1059	123	237	AA	1-SEMINATIVO	3		21	82		5,63	5,07
	123	237	AB	36-ULIVETO	3		3	70		0,96	1,15
	123	237	AC	91-PASCOLO	U		0	2		0,01	0,01
1060	123	249		36-ULIVETO	3		13	95		3,6	4,32
1061	123	284		1-SEMINATIVO	3		16	35		4,22	3,8
1062	123	314		36-ULIVETO	3		17	10		4,42	5,3
1063	123	319	AA	3-SEMIN ARBOR	3		12	64		2,94	1,96
	123	319	AB	36-ULIVETO	3		9	31		2,4	2,88
1064	123	322		91-PASCOLO	U		27	41		3,54	1,42
1065	123	344		1-SEMINATIVO	3		13	69		3,54	3,18



### Ufficio del Territorio di BRINDISI

**Particelle catastali aggiornate sulla base del contenuto delle  
dichiarazioni presentate agli Organismi Pagatori nell'anno 2011  
(ai sensi del comma 33 dell'art. 2 del D.L. 3.10.2006, n. 262, convertito con  
modificazioni dalla legge 24.11.2006, n. 286, e successive modificazioni)**

**Comune di OSTUNI (Codice nazionale: G187)**

**TOTALE PARTICELLE: 2653**

DATI IDENTIFICATIVI				DATI DI CLASSAMENTO							
N.	Foglio	Part	Porz	Qualità	Classe	Superficie			Deduzioni	Dominicale	Agrario
						Ha	Are	Ca			
1066	123	355		36-ULIVETO	3		53	14		13,72	16,47
1067	123	361	AA	3-SEMIN ARBOR	3		10	30		2,39	1,6
	123	361	AB	36-ULIVETO	3		51	70		13,35	16,02
1068	123	368	AA	1-SEMINATIVO	3		47	3		12,14	10,93
	123	368	AB	36-ULIVETO	3		27	21		7,03	8,43
1069	123	396	AA	1-SEMINATIVO	3		24	10		6,22	5,6
	123	396	AB	36-ULIVETO	3		13	55		3,5	4,2
1070	123	416	AA	1-SEMINATIVO	3		35	36		9,13	8,22
	123	416	AB	91-PASCOLO	U		4	95		0,64	0,26
1071	123	418		1-SEMINATIVO	4		27	14		3,5	4,91
1072	123	429	AA	1-SEMINATIVO	3		3	40		0,88	0,79
	123	429	AB	36-ULIVETO	3		13	60		3,51	4,21
1073	123	430	AA	36-ULIVETO	3		5	79		1,5	1,79
	123	430	AB	1-SEMINATIVO	4		2	27		0,29	0,41
1074	123	432	AA	1-SEMINATIVO	4		5	63		0,73	1,02
	123	432	AB	36-ULIVETO	3		1	87		0,48	0,58
1075	123	439		36-ULIVETO	3		3	85		0,99	1,19
1076	123	452	AA	36-ULIVETO	3		5	52		1,43	1,71
	123	452	AB	1-SEMINATIVO	4		2	48		0,32	0,45
1077	123	464		36-ULIVETO	3		3	88		1	1,2
1078	123	491	AA	1-SEMINATIVO	3		35	28		9,11	8,2
	123	491	AB	36-ULIVETO	3		8	76		2,26	2,71
1079	123	611	AA	1-SEMINATIVO	4		11	20		1,45	2,02
	123	611	AB	36-ULIVETO	3		18	74		4,84	5,81
1080	123	661	AA	1-SEMINATIVO	3		1	55		0,4	0,36
	123	661	AB	36-ULIVETO	3		2	98		0,77	0,92
	123	661	AC	29-VIGNETO	3		0	59		0,55	0,47
1081	123	663	AA	1-SEMINATIVO	3		29	56		7,63	6,87
	123	663	AB	36-ULIVETO	3		26	82		6,93	8,31
1082	123	682	AA	1-SEMINATIVO	3		0	56		0,14	0,13
	123	682	AB	36-ULIVETO	3		78	22		20,2	24,24
1083	123	695	AA	1-SEMINATIVO	3		14	81		3,82	3,44
	123	695	AB	36-ULIVETO	3		34	55		8,92	10,71



### Ufficio del Territorio di BRINDISI

**Particelle catastali aggiornate sulla base del contenuto delle  
dichiarazioni presentate agli Organismi Pagatori nell'anno 2011  
(ai sensi del comma 33 dell'art. 2 del D.L. 3.10.2006, n. 262, convertito con  
modificazioni dalla legge 24.11.2006, n. 286, e successive modificazioni)**

**Comune di OSTUNI (Codice nazionale: G187)**

**TOTALE PARTICELLE: 2653**

DATI IDENTIFICATIVI				DATI DI CLASSAMENTO							
N.	Foglio	Part	Porz	Qualità	Classe	Superficie			Deduzioni	Dominicale	Agrario
						Ha	Are	Ca			
1084	123	698	AA	1-SEMINATIVO	3		11	16		2,88	2,59
	123	698	AB	36-ULIVETO	3		40	84		10,55	12,66
1085	123	718	AA	92-PASCOLO ARB	1		10	96		1,7	0,85
	123	718	AB	36-ULIVETO	3		12	4		3,11	3,73
1086	123	742		1-SEMINATIVO	3		18	8		4,67	4,2
1087	123	772	AA	36-ULIVETO	3		16	24		4,19	5,03
	123	772	AB	3-SEMIN ARBOR	3		13	94		3,24	2,16
1088	124	12	AA	1-SEMINATIVO	3		26	89		6,94	6,25
	124	12	AB	36-ULIVETO	3		3	59		0,93	1,11
1089	124	17		1-SEMINATIVO	3		20	42		5,27	4,75
1090	124	18		1-SEMINATIVO	2		17	97		6,5	5,1
1091	124	25	AA	1-SEMINATIVO	3		8	59		2,22	2
	124	25	AB	29-VIGNETO	3		2	19		2,04	1,75
1092	124	27		1-SEMINATIVO	3		33	95		8,77	7,89
1093	124	33		3-SEMIN ARBOR	4		33	7		4,27	4,27
1094	124	49		36-ULIVETO	3		24	80		6,4	7,68
1095	124	63		36-ULIVETO	3		19	45		5,02	6,03
1096	124	69	AA	1-SEMINATIVO	4	1	16	83		15,08	21,12
	124	69	AB	36-ULIVETO	3		3	3		0,78	0,94
1097	124	76	AA	1-SEMINATIVO	3		42	41		10,95	9,86
	124	76	AB	36-ULIVETO	4		0	69		0,12	0,14
	124	76	AC	92-PASCOLO ARB	1		0	13		0,02	0,01
1098	124	94	AA	1-SEMINATIVO	3		46	38		11,98	10,78
	124	94	AB	36-ULIVETO	3		8	12		2,1	2,52
1099	124	132	AA	1-SEMINATIVO	3		3	45		0,89	0,8
	124	132	AB	36-ULIVETO	3		7	20		1,86	2,23
1100	124	138	AA	1-SEMINATIVO	3		13	95		3,6	3,24
	124	138	AB	36-ULIVETO	3		42	75		11,04	13,25
1101	124	143	AA	1-SEMINATIVO	3		5	56		1,44	1,29
	124	143	AB	36-ULIVETO	3		20	39		5,27	6,32
1102	124	147		3-SEMIN ARBOR	4		24	2		3,1	3,1
1103	124	149		3-SEMIN ARBOR	4		24	42		3,15	3,15
1104	124	158	AA	1-SEMINATIVO	3		6	14		1,59	1,43



### Ufficio del Territorio di BRINDISI

**Particelle catastali aggiornate sulla base del contenuto delle  
dichiarazioni presentate agli Organismi Pagatori nell'anno 2011  
(ai sensi del comma 33 dell'art. 2 del D.L. 3.10.2006, n. 262, convertito con  
modificazioni dalla legge 24.11.2006, n. 286, e successive modificazioni)**

**Comune di OSTUNI (Codice nazionale: G187)**

**TOTALE PARTICELLE: 2653**

DATI IDENTIFICATIVI				DATI DI CLASSAMENTO							
N.	Foglio	Part	Porz	Qualità	Classe	Superficie			Deduzioni	Dominicale	Agrario
						Ha	Are	Ca			
	124	158	AB	36-ULIVETO	2		83	13		38,64	34,35
1105	124	169	AA	1-SEMINATIVO	3		42	84		11,06	9,96
	124	169	AB	36-ULIVETO	3		26	26		6,78	8,14
1106	124	174	AA	1-SEMINATIVO	3		35	0		9,04	8,13
	124	174	AB	36-ULIVETO	3		3	6		0,79	0,95
1107	124	208		36-ULIVETO	3		36	77		9,5	11,39
1108	124	217		1-SEMINATIVO	2		15	52		5,61	4,41
1109	124	251		36-ULIVETO	3		2	59		0,67	0,8
1110	124	263		1-SEMINATIVO	3		14	38		3,71	3,34
1111	124	290		1-SEMINATIVO	3		10	50		2,71	2,44
1112	124	364		36-ULIVETO	3		35	28		9,11	10,93
1113	124	375	AA	1-SEMINATIVO	3		3	71		0,96	0,86
	124	375	AB	36-ULIVETO	3		41	66		10,76	12,91
1114	124	379	AA	1-SEMINATIVO	3		15	21		3,93	3,53
	124	379	AB	36-ULIVETO	3		21	2		5,43	6,51
1115	124	388		36-ULIVETO	3		5	77		1,49	1,79
1116	124	392	AA	1-SEMINATIVO	3		1	56		0,4	0,36
	124	392	AB	36-ULIVETO	3		67	33		17,39	20,86
1117	124	424	AA	36-ULIVETO	3		28	98		7,48	8,98
	124	424	AB	3-SEMIN ARBOR	3		10	12		2,35	1,57
1118	124	445	AA	1-SEMINATIVO	3		42	52		10,98	9,88
	124	445	AB	36-ULIVETO	3		7	40		1,91	2,29
1119	125	23	AA	36-ULIVETO	4		9	11		1,65	1,88
	125	23	AB	1-SEMINATIVO	3		25	69		6,63	5,97
1120	125	31	AA	1-SEMINATIVO	3		24	36		6,29	5,66
	125	31	AB	36-ULIVETO	4		8	37		1,51	1,73
1121	125	48		36-ULIVETO	4		23	25		4,2	4,8
1122	125	52	AA	36-ULIVETO	4		51	46		9,3	10,63
	125	52	AB	29-VIGNETO	3		0	14		0,13	0,11
1123	125	80		92-PASCOLO ARB	1		34	68		5,37	2,69
1124	125	82	AA	1-SEMINATIVO	3		7	69		1,99	1,79
	125	82	AB	36-ULIVETO	4		15	53		2,81	3,21
1125	125	83	AA	36-ULIVETO	4		17	49		3,16	3,61



### Ufficio del Territorio di BRINDISI

**Particelle catastali aggiornate sulla base del contenuto delle  
dichiarazioni presentate agli Organismi Pagatori nell'anno 2011  
(ai sensi del comma 33 dell'art. 2 del D.L. 3.10.2006, n. 262, convertito con  
modificazioni dalla legge 24.11.2006, n. 286, e successive modificazioni)**

**Comune di OSTUNI (Codice nazionale: G187)**

**TOTALE PARTICELLE: 2653**

DATI IDENTIFICATIVI				DATI DI CLASSAMENTO							
N.	Foglio	Part	Porz	Qualità	Classe	Superficie			Deduzioni	Dominicale	Agrario
						Ha	Are	Ca			
	125	83	AB	1-SEMINATIVO	3		4	13		1,07	0,96
1126	125	93		1-SEMINATIVO	3		12	0		3,1	2,79
1127	125	100	AA	1-SEMINATIVO	3		6	72		1,74	1,56
	125	100	AB	36-ULIVETO	2		37	83		17,58	15,63
1128	125	126	AA	36-ULIVETO	4		5	21		0,94	1,08
	125	126	AB	1-SEMINATIVO	3		63	69		16,45	14,8
1129	125	182		36-ULIVETO	4		16	2		2,9	3,31
1130	125	187		92-PASCOLO ARB	1		13	5		2,02	1,01
1131	125	224	AA	1-SEMINATIVO	5		6	40		0,59	0,83
	125	224	AB	92-PASCOLO ARB	1		10	86		1,68	0,84
1132	125	271	AA	1-SEMINATIVO	5		19	93		1,85	2,57
	125	271	AB	91-PASCOLO	U		34	1		4,39	1,76
1133	125	295	AA	1-SEMINATIVO	3		24	76		6,39	5,75
	125	295	AB	36-ULIVETO	4		0	1		0,01	0,01
1134	125	312		91-PASCOLO	U	2	34	0		30,21	12,09
1135	125	341		1-SEMINATIVO	3		24	76		6,39	5,75
1136	125	389		36-ULIVETO	4		12	30		2,22	2,54
1137	125	444	AA	36-ULIVETO	4		8	55		1,55	1,77
	125	444	AB	1-SEMINATIVO	5		10	13		0,94	1,31
1138	125	509		36-ULIVETO	4		30	18		5,46	6,23
1139	125	538	AA	3-SEMIN ARBOR	3		25	15		5,85	3,9
	125	538	AB	36-ULIVETO	4		6	64		1,2	1,37
1140	126	9	AA	1-SEMINATIVO	4		8	23		1,06	1,49
	126	9	AB	36-ULIVETO	3		28	16		7,27	8,73
1141	126	21	AA	1-SEMINATIVO	4		10	91		1,41	1,97
	126	21	AB	36-ULIVETO	3		24	29		6,27	7,53
1142	126	75		36-ULIVETO	4		30	84		5,57	6,37
1143	126	107	AA	1-SEMINATIVO	4		2	25		0,29	0,41
	126	107	AB	36-ULIVETO	3		9	43		2,44	2,92
1144	126	128		36-ULIVETO	4		20	72		3,75	4,28
1145	126	140	AA	36-ULIVETO	2		0	53		0,25	0,22
	126	140	AB	1-SEMINATIVO	4		9	97		1,29	1,8
1146	126	211	AA	1-SEMINATIVO	4		0	3		0,01	0,01



### Ufficio del Territorio di BRINDISI

**Particelle catastali aggiornate sulla base del contenuto delle  
dichiarazioni presentate agli Organismi Pagatori nell'anno 2011  
(ai sensi del comma 33 dell'art. 2 del D.L. 3.10.2006, n. 262, convertito con  
modificazioni dalla legge 24.11.2006, n. 286, e successive modificazioni)**

**Comune di OSTUNI (Codice nazionale: G187)**

**TOTALE PARTICELLE: 2653**

DATI IDENTIFICATIVI				DATI DI CLASSAMENTO							
N.	Foglio	Part	Porz	Qualità	Classe	Superficie			Deduzioni	Dominicale	Agrario
						Ha	Are	Ca			
	126	211	AB	36-ULIVETO	2		10	85		5,04	4,48
1147	126	230	AA	1-SEMINATIVO	4		0	43		0,06	0,08
	126	230	AB	36-ULIVETO	2		49	23		22,88	20,34
	126	230	AC	91-PASCOLO	U		2	81		0,36	0,15
1148	126	242		36-ULIVETO	4		26	84		4,85	5,54
1149	126	243		36-ULIVETO	4		23	99		4,34	4,96
1150	126	275	AA	1-SEMINATIVO	4		7	36		0,95	1,33
	126	275	AB	36-ULIVETO	3		15	69		4,05	4,86
1151	126	276	AA	1-SEMINATIVO	4		6	65		0,86	1,2
	126	276	AB	36-ULIVETO	3		13	79		3,56	4,27
1152	126	279	AA	1-SEMINATIVO	4		63	49		8,2	11,48
	126	279	AB	36-ULIVETO	3		6	88		1,78	2,13
1153	126	280	AA	1-SEMINATIVO	4		0	41		0,05	0,07
	126	280	AB	36-ULIVETO	4		10	50		1,9	2,17
1154	126	283		1-SEMINATIVO	4		8	10		1,05	1,46
1155	126	348	AA	1-SEMINATIVO	4		9	15		1,18	1,65
	126	348	AB	36-ULIVETO	3		3	10		0,8	0,96
1156	126	365	AA	1-SEMINATIVO	4		17	13		2,21	3,1
	126	365	AB	36-ULIVETO	4		10	6		1,82	2,08
	126	365	AC	92-PASCOLO ARB	1		0	71		0,11	0,06
1157	126	375		36-ULIVETO	4		24	0		4,34	4,96
1158	126	381		36-ULIVETO	4		7	22		1,31	1,49
1159	126	382		1-SEMINATIVO	4		1	32		0,17	0,24
1160	126	383		1-SEMINATIVO	4		4	59		0,59	0,83
1161	126	385	AA	1-SEMINATIVO	4		12	88		1,66	2,33
	126	385	AB	36-ULIVETO	2		12	14		5,64	5,02
1162	126	466	AA	1-SEMINATIVO	4		5	19		0,67	0,94
	126	466	AB	36-ULIVETO	3		5	14		1,33	1,59
1163	126	483	AA	36-ULIVETO	3		19	63		5,07	6,08
	126	483	AB	29-VIGNETO	2		7	7		10,41	6,94
1164	126	487	AA	1-SEMINATIVO	4		3	61		0,47	0,65
	126	487	AB	36-ULIVETO	3		15	90		4,11	4,93
1165	126	501	AA	1-SEMINATIVO	4		18	21		2,35	3,29



### Ufficio del Territorio di BRINDISI

**Particelle catastali aggiornate sulla base del contenuto delle  
dichiarazioni presentate agli Organismi Pagatori nell'anno 2011  
(ai sensi del comma 33 dell'art. 2 del D.L. 3.10.2006, n. 262, convertito con  
modificazioni dalla legge 24.11.2006, n. 286, e successive modificazioni)**

**Comune di OSTUNI (Codice nazionale: G187)**

**TOTALE PARTICELLE: 2653**

DATI IDENTIFICATIVI				DATI DI CLASSAMENTO							
N.	Foglio	Part	Porz	Qualità	Classe	Superficie			Deduzioni	Dominicale	Agrario
						Ha	Are	Ca			
	126	501	AB	36-ULIVETO	4		17	27		3,12	3,57
1166	126	521	AA	1-SEMINATIVO	4		0	46		0,06	0,08
	126	521	AB	36-ULIVETO	4		0	23		0,04	0,05
1167	126	537	AA	3-SEMIN ARBOR	3		2	27		0,53	0,35
	126	537	AB	36-ULIVETO	3		3	43		0,89	1,06
1168	126	539	AA	1-SEMINATIVO	4		19	78		2,55	3,58
	126	539	AB	36-ULIVETO	4		48	92		8,84	10,11
1169	126	590	AA	1-SEMINATIVO	4		10	8		1,3	1,82
	126	590	AB	91-PASCOLO	U		4	71		0,61	0,24
1170	126	608	AA	1-SEMINATIVO	4		13	95		1,8	2,52
	126	608	AB	36-ULIVETO	4		45	3		8,14	9,3
1171	126	610	AA	1-SEMINATIVO	4		4	34		0,56	0,78
	126	610	AB	36-ULIVETO	4		61	17		11,06	12,64
1172	126	628	AA	1-SEMINATIVO	4		14	27		1,84	2,58
	126	628	AB	36-ULIVETO	4		17	51		3,17	3,62
1173	127	18	AA	1-SEMINATIVO	2	2	89	27		104,58	82,17
	127	18	AB	92-PASCOLO ARB	1		34	33		5,32	2,66
1174	127	44		91-PASCOLO	U		21	10		2,72	1,09
1175	127	79	AA	1-SEMINATIVO	3		83	29		21,51	19,36
	127	79	AB	36-ULIVETO	3		6	41		1,66	1,99
1176	127	84		36-ULIVETO	3		69	10		17,84	21,41
1177	127	91		1-SEMINATIVO	3		43	10		11,13	10,02
1178	127	132		1-SEMINATIVO	3		10	0		2,58	2,32
1179	127	133	AA	3-SEMIN ARBOR	2		30	66		12,67	5,54
	127	133	AB	91-PASCOLO	U		1	45		0,19	0,07
1180	127	136		36-ULIVETO	3		80	84		20,88	25,05
1181	127	155	AA	91-PASCOLO	U		9	94		1,28	0,51
	127	155	AB	93-PASC CESPUG	1		39	32		7,11	2,03
1182	127	159		1-SEMINATIVO	3		34	67		8,95	8,06
1183	127	167	AA	1-SEMINATIVO	3		25	47		6,58	5,92
	127	167	AB	36-ULIVETO	3		23	43		6,05	7,26
1184	127	173		36-ULIVETO	3		16	34		4,22	5,06
1185	127	175		92-PASCOLO ARB	1		31	41		4,87	2,43



### Ufficio del Territorio di BRINDISI

**Particelle catastali aggiornate sulla base del contenuto delle  
dichiarazioni presentate agli Organismi Pagatori nell'anno 2011  
(ai sensi del comma 33 dell'art. 2 del D.L. 3.10.2006, n. 262, convertito con  
modificazioni dalla legge 24.11.2006, n. 286, e successive modificazioni)**

**Comune di OSTUNI (Codice nazionale: G187)**

**TOTALE PARTICELLE: 2653**

DATI IDENTIFICATIVI				DATI DI CLASSAMENTO							
N.	Foglio	Part	Porz	Qualità	Classe	Superficie			Deduzioni	Dominicale	Agrario
						Ha	Are	Ca			
1186	127	187		1-SEMINATIVO	3		8	17		2,11	1,9
1187	127	250	AA	1-SEMINATIVO	3		20	93		5,4	4,86
	127	250	AB	36-ULIVETO	3		24	70		6,38	7,65
	127	250	AC	29-VIGNETO	3		4	63		4,3	3,71
1188	127	269		1-SEMINATIVO	3		25	83		6,67	6
1189	127	277	AA	91-PASCOLO	U		1	0		0,13	0,05
	127	277	AB	1-SEMINATIVO	3		0	64		0,17	0,15
1190	127	283	AA	1-SEMINATIVO	3		1	79		0,46	0,42
	127	283	AB	29-VIGNETO	3		0	18		0,17	0,14
1191	127	284		1-SEMINATIVO	3		10	15		2,62	2,36
1192	127	285		91-PASCOLO	U		0	30		0,04	0,02
1193	127	286		91-PASCOLO	U		0	13		0,02	0,01
1194	127	344		36-ULIVETO	3		18	45		4,76	5,72
1195	127	350		36-ULIVETO	3		4	65		1,2	1,44
1196	127	404	AA	1-SEMINATIVO	3		0	78		0,2	0,18
	127	404	AB	36-ULIVETO	3	1	1	92		26,32	31,58
1197	127	424	AA	1-SEMINATIVO	3		7	51		1,94	1,75
	127	424	AB	92-PASCOLO ARB	1	2	57	58		39,91	19,95
1198	127	438	AA	1-SEMINATIVO	3		50	62		13,07	11,76
	127	438	AB	36-ULIVETO	3		10	4		2,59	3,11
1199	127	446		91-PASCOLO	U		48	39		6,25	2,5
1200	127	452	AA	1-SEMINATIVO	3		16	48		4,26	3,83
	127	452	AB	36-ULIVETO	3		1	24		0,32	0,38
1201	127	474	AA	1-SEMINATIVO	3		47	85		12,36	11,12
	127	474	AB	36-ULIVETO	3		12	90		3,33	4
1202	128	28	AA	1-SEMINATIVO	2		3	97		1,44	1,13
	128	28	AB	36-ULIVETO	3		3	24		0,84	1
1203	128	36		1-SEMINATIVO	2		18	75		6,78	5,33
1204	128	38	AA	1-SEMINATIVO	2		8	3		2,9	2,28
	128	38	AB	36-ULIVETO	4		11	42		2,06	2,36
1205	128	41	AA	1-SEMINATIVO	2		12	65		4,57	3,59
	128	41	AB	36-ULIVETO	2		23	96		11,14	9,9
1206	128	49		36-ULIVETO	4		31	79		5,75	6,57



### Ufficio del Territorio di BRINDISI

**Particelle catastali aggiornate sulla base del contenuto delle dichiarazioni presentate agli Organismi Pagatori nell'anno 2011 (ai sensi del comma 33 dell'art. 2 del D.L. 3.10.2006, n. 262, convertito con modificazioni dalla legge 24.11.2006, n. 286, e successive modificazioni)**

**Comune di OSTUNI (Codice nazionale: G187)**

**TOTALE PARTICELLE: 2653**

DATI IDENTIFICATIVI				DATI DI CLASSAMENTO							
N.	Foglio	Part	Porz	Qualità	Classe	Superficie			Deduzioni	Dominicale	Agrario
						Ha	Are	Ca			
1207	128	62	AA	1-SEMINATIVO	2		23	73		8,58	6,74
	128	62	AB	36-ULIVETO	4		0	94		0,17	0,19
1208	128	75		36-ULIVETO	4		10	0		1,81	2,07
1209	128	106	AA	1-SEMINATIVO	2		4	65		1,68	1,32
	128	106	AB	36-ULIVETO	4		13	99		2,53	2,89
1210	128	166		36-ULIVETO	4		18	43		3,33	3,81
1211	128	170		36-ULIVETO	4		1	20		0,22	0,25
1212	128	235	AA	1-SEMINATIVO	2		78	10		28,23	22,18
	128	235	AB	36-ULIVETO	4		0	80		0,14	0,17
1213	128	246	AA	1-SEMINATIVO	2		1	63		0,59	0,46
	128	246	AB	91-PASCOLO	U		0	10		0,01	0,01
	128	246	AC	29-VIGNETO	3		52	24		48,56	41,82
1214	128	255	AA	1-SEMINATIVO	2		0	47		0,17	0,13
	128	255	AB	36-ULIVETO	4		6	73		1,22	1,39
1215	128	263	AA	1-SEMINATIVO	2		11	41		4,12	3,24
	128	263	AB	36-ULIVETO	4		21	57		3,9	4,46
	128	263	AC	29-VIGNETO	2		3	17		4,67	3,11
1216	128	305		1-SEMINATIVO	2		23	85		8,62	6,77
1217	128	326		1-SEMINATIVO	2		17	95		6,49	5,1
1218	128	335		91-PASCOLO	U		62	88		8,12	3,25
1219	128	340		91-PASCOLO	U		6	50		0,84	0,34
1220	128	344		36-ULIVETO	4		39	83		7,2	8,23
1221	128	366	AA	1-SEMINATIVO	2		7	88		2,85	2,24
	128	366	AB	36-ULIVETO	4		11	97		2,16	2,47
1222	128	372	AA	1-SEMINATIVO	2		30	61		11,07	8,69
	128	372	AB	29-VIGNETO	3		2	19		2,04	1,75
1223	128	373		1-SEMINATIVO	2		5	80		2,1	1,65
1224	128	379	AA	1-SEMINATIVO	2		0	76		0,27	0,22
	128	379	AB	36-ULIVETO	4		28	84		5,21	5,96
	128	379	AC	92-PASCOLO ARB	2		1	0		0,08	0,05
1225	128	380	AA	3-SEMIN ARBOR	4		16	54		2,14	2,14
	128	380	AB	91-PASCOLO	U		5	38		0,69	0,28
1226	128	384	AA	1-SEMINATIVO	2		31	0		11,21	8,81



### Ufficio del Territorio di BRINDISI

**Particelle catastali aggiornate sulla base del contenuto delle  
dichiarazioni presentate agli Organismi Pagatori nell'anno 2011  
(ai sensi del comma 33 dell'art. 2 del D.L. 3.10.2006, n. 262, convertito con  
modificazioni dalla legge 24.11.2006, n. 286, e successive modificazioni)**

**Comune di OSTUNI (Codice nazionale: G187)**

**TOTALE PARTICELLE: 2653**

DATI IDENTIFICATIVI				DATI DI CLASSAMENTO							
N.	Foglio	Part	Porz	Qualità	Classe	Superficie			Deduzioni	Dominicale	Agrario
						Ha	Are	Ca			
	128	384	AB	29-VIGNETO	1		2	51		5,06	3,11
1227	128	416		36-ULIVETO	4		7	56		1,37	1,56
1228	128	426		1-SEMINATIVO	2		9	95		3,6	2,83
1229	128	428		1-SEMINATIVO	2		13	26		4,79	3,77
1230	128	429	AA	1-SEMINATIVO	2		10	95		3,96	3,11
	128	429	AB	29-VIGNETO	2		2	89		4,25	2,84
1231	128	450		36-ULIVETO	4		8	44		1,53	1,74
1232	128	471		36-ULIVETO	4		20	10		3,63	4,15
1233	128	496		1-SEMINATIVO	2		17	20		6,22	4,89
1234	128	523		36-ULIVETO	4		30	5		5,43	6,21
1235	128	535	AA	1-SEMINATIVO	2		34	79		12,58	9,88
	128	535	AB	36-ULIVETO	4		35	54		6,42	7,34
1236	128	590		1-SEMINATIVO	3		13	52		3,49	3,14
1237	128	615		1-SEMINATIVO	2		25	15		9,09	7,14
1238	128	620	AA	1-SEMINATIVO	2		1	39		0,5	0,39
	128	620	AB	36-ULIVETO	4		31	34		5,67	6,47
1239	128	625		1-SEMINATIVO	2		23	85		8,62	6,77
1240	128	627		36-ULIVETO	4		91	86		16,6	18,98
1241	128	629	AA	3-SEMIN ARBOR	3		13	54		3,15	2,1
	128	629	AB	36-ULIVETO	4		20	0		3,62	4,13
1242	128	660	AA	1-SEMINATIVO	2		6	88		2,49	1,95
	128	660	AB	36-ULIVETO	4		17	14		3,1	3,54
1243	128	663	AA	1-SEMINATIVO	2		11	57		4,18	3,29
	128	663	AB	36-ULIVETO	4		64	59		11,68	13,34
1244	128	672	AA	3-SEMIN ARBOR	4		40	28		5,2	5,2
	128	672	AB	91-PASCOLO	U		37	71		4,87	1,95
1245	128	674	AA	1-SEMINATIVO	2		51	12		18,48	14,52
	128	674	AB	36-ULIVETO	4		31	84		5,76	6,58
1246	129	2	AA	1-SEMINATIVO	3		1	12		0,29	0,26
	129	2	AB	36-ULIVETO	3		0	56		0,14	0,17
	129	2	AC	29-VIGNETO	1		1	4		2,09	1,29
1247	129	3	AA	1-SEMINATIVO	3		9	3		2,33	2,1
	129	3	AB	36-ULIVETO	3		0	50		0,13	0,15



### Ufficio del Territorio di BRINDISI

**Particelle catastali aggiornate sulla base del contenuto delle  
dichiarazioni presentate agli Organismi Pagatori nell'anno 2011  
(ai sensi del comma 33 dell'art. 2 del D.L. 3.10.2006, n. 262, convertito con  
modificazioni dalla legge 24.11.2006, n. 286, e successive modificazioni)**

**Comune di OSTUNI (Codice nazionale: G187)**

**TOTALE PARTICELLE: 2653**

DATI IDENTIFICATIVI				DATI DI CLASSAMENTO							
N.	Foglio	Part	Porz	Qualità	Classe	Superficie			Deduzioni	Dominicale	Agrario
						Ha	Are	Ca			
	129	3	AC	29-VIGNETO	1		6	64		13,37	8,23
1248	129	24		1-SEMINATIVO	3		27	45		7,09	6,38
1249	129	68		1-SEMINATIVO	5		4	12		0,38	0,53
1250	129	69		1-SEMINATIVO	3		9	6		2,34	2,11
1251	129	70		36-ULIVETO	3		5	66		1,46	1,75
1252	129	75		1-SEMINATIVO	3		52	96		13,68	12,31
1253	129	101	AA	1-SEMINATIVO	3		8	26		2,13	1,92
	129	101	AB	36-ULIVETO	3		0	11		0,03	0,03
1254	129	122	AA	1-SEMINATIVO	3		3	60		0,93	0,84
	129	122	AB	29-VIGNETO	2		1	70		2,5	1,67
1255	129	159	AA	1-SEMINATIVO	3		21	22		5,48	4,93
	129	159	AB	36-ULIVETO	3		0	16		0,04	0,05
	129	159	AC	29-VIGNETO	1		2	13		4,29	2,64
1256	129	175		1-SEMINATIVO	3		20	40		5,27	4,74
1257	129	178	AA	1-SEMINATIVO	3		25	49		6,58	5,92
	129	178	AB	36-ULIVETO	2		20	53		9,54	8,48
1258	129	184	AA	1-SEMINATIVO	3		9	50		2,45	2,21
	129	184	AB	29-VIGNETO	1		6	88		13,86	8,53
1259	129	213		1-SEMINATIVO	3		41	48		10,71	9,64
1260	129	214	AA	1-SEMINATIVO	3		2	3		0,52	0,47
	129	214	AB	29-VIGNETO	2		43	88		64,59	43,06
1261	129	249		1-SEMINATIVO	3		52	10		13,45	12,11
1262	129	250		1-SEMINATIVO	3		51	30		13,25	11,92
1263	129	251	AA	1-SEMINATIVO	3		0	11		0,03	0,03
	129	251	AB	36-ULIVETO	3		60	52		15,63	18,75
	129	251	AC	29-VIGNETO	1		4	27		8,6	5,29
1264	129	254	AA	1-SEMINATIVO	3		1	2		0,26	0,24
	129	254	AB	36-ULIVETO	3		26	40		6,82	8,18
1265	129	255	AA	1-SEMINATIVO	3		2	47		0,64	0,57
	129	255	AB	36-ULIVETO	3		13	31		3,44	4,12
1266	129	265	AA	1-SEMINATIVO	3		18	2		4,65	4,19
	129	265	AB	36-ULIVETO	3		2	38		0,61	0,74
1267	129	296	AA	1-SEMINATIVO	3		3	85		0,99	0,89



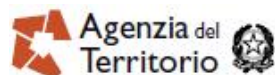
### Ufficio del Territorio di BRINDISI

**Particelle catastali aggiornate sulla base del contenuto delle  
dichiarazioni presentate agli Organismi Pagatori nell'anno 2011  
(ai sensi del comma 33 dell'art. 2 del D.L. 3.10.2006, n. 262, convertito con  
modificazioni dalla legge 24.11.2006, n. 286, e successive modificazioni)**

**Comune di OSTUNI (Codice nazionale: G187)**

**TOTALE PARTICELLE: 2653**

DATI IDENTIFICATIVI				DATI DI CLASSAMENTO							
N.	Foglio	Part	Porz	Qualità	Classe	Superficie			Deduzioni	Dominicale	Agrario
						Ha	Are	Ca			
	129	296	AB	36-ULIVETO	3		8	92		2,3	2,76
1268	129	323		1-SEMINATIVO	2		9	62		3,48	2,73
1269	129	352	AA	1-SEMINATIVO	3		1	21		0,31	0,28
	129	352	AB	36-ULIVETO	3		34	66		8,95	10,74
1270	129	374	AA	36-ULIVETO	3		0	62		0,16	0,19
	129	374	AB	29-VIGNETO	1		5	66		11,4	7,02
1271	129	385	AA	1-SEMINATIVO	3		3	82		0,99	0,89
	129	385	AB	36-ULIVETO	3		57	48		14,84	17,81
1272	129	497		36-ULIVETO	3		11	86		3,06	3,68
1273	129	600	AA	1-SEMINATIVO	3		31	53		8,14	7,33
	129	600	AB	36-ULIVETO	3		14	55		3,76	4,51
	129	600	AC	29-VIGNETO	1		4	91		9,89	6,09
1274	129	659	AA	1-SEMINATIVO	3		2	2		0,52	0,47
	129	659	AB	36-ULIVETO	3		22	65		5,85	7,02
1275	130	4	AA	3-SEMIN ARBOR	2		39	77		16,43	7,19
	130	4	AB	36-ULIVETO	3		11	96		3,09	3,71
1276	130	6	AA	1-SEMINATIVO	2		56	82		20,54	16,14
	130	6	AB	29-VIGNETO	3		0	3		0,03	0,02
1277	130	18	AA	1-SEMINATIVO	4		23	50		3,03	4,25
	130	18	AB	29-VIGNETO	1		0	26		0,52	0,32
1278	130	34	AA	1-SEMINATIVO	4		45	9		5,82	8,15
	130	34	AB	36-ULIVETO	3		4	6		1,05	1,26
1279	130	39	AA	1-SEMINATIVO	4		7	45		0,96	1,35
	130	39	AB	91-PASCOLO	U		30	55		3,94	1,58
1280	130	46	AA	1-SEMINATIVO	4		2	62		0,34	0,47
	130	46	AB	36-ULIVETO	3		90	98		23,49	28,19
1281	130	52	AA	1-SEMINATIVO	4		23	15		2,99	4,18
	130	52	AB	36-ULIVETO	3		26	21		6,77	8,12
	130	52	AC	29-VIGNETO	4		2	84		1,91	2,13
1282	130	55	AA	1-SEMINATIVO	4		0	16		0,02	0,03
	130	55	AB	36-ULIVETO	3		26	33		6,8	8,16
	130	55	AC	91-PASCOLO	U		2	11		0,27	0,11
1283	130	59		91-PASCOLO	U		9	63		1,24	0,5



### Ufficio del Territorio di BRINDISI

**Particelle catastali aggiornate sulla base del contenuto delle dichiarazioni presentate agli Organismi Pagatori nell'anno 2011 (ai sensi del comma 33 dell'art. 2 del D.L. 3.10.2006, n. 262, convertito con modificazioni dalla legge 24.11.2006, n. 286, e successive modificazioni)**

**Comune di OSTUNI (Codice nazionale: G187)**

**TOTALE PARTICELLE: 2653**

DATI IDENTIFICATIVI				DATI DI CLASSAMENTO							
N.	Foglio	Part	Porz	Qualità	Classe	Superficie			Deduzioni	Dominicale	Agrario
						Ha	Are	Ca			
1284	130	63		1-SEMINATIVO	4		13	64		1,76	2,47
1285	130	69	AA	3-SEMIN ARBOR	2		17	68		7,3	3,2
	130	69	AB	36-ULIVETO	3		0	92		0,24	0,29
1286	130	72	AA	1-SEMINATIVO	1		20	83		11,83	6,99
	130	72	AB	29-VIGNETO	3		4	33		4,03	3,47
1287	130	75	AA	1-SEMINATIVO	4		27	11		3,5	4,9
	130	75	AB	36-ULIVETO	3		8	52		2,2	2,64
1288	130	122	AA	1-SEMINATIVO	4		11	59		1,5	2,1
	130	122	AB	36-ULIVETO	3		5	81		1,5	1,8
1289	130	133	AA	1-SEMINATIVO	4		0	30		0,04	0,05
	130	133	AB	36-ULIVETO	3		18	54		4,79	5,75
1290	130	162	AA	1-SEMINATIVO	4		21	45		2,77	3,88
	130	162	AB	69-MANDORLETO	3		50	47		7,82	13,03
1291	130	167	AA	1-SEMINATIVO	4		9	43		1,22	1,7
	130	167	AB	36-ULIVETO	3		42	0		10,85	13,01
1292	131	5		1-SEMINATIVO	3		17	20		4,44	4
1293	131	23	AA	1-SEMINATIVO	3		62	96		16,26	14,63
	131	23	AB	36-ULIVETO	5		18	13		1,87	2,81
1294	131	41		1-SEMINATIVO	3		18	89		4,88	4,39
1295	131	125	AA	1-SEMINATIVO	3		0	87		0,22	0,2
	131	125	AB	36-ULIVETO	4		20	55		3,71	4,25
1296	131	169	AA	1-SEMINATIVO	3		34	23		8,84	7,96
	131	169	AB	36-ULIVETO	4		14	31		2,59	2,96
1297	131	212	AA	1-SEMINATIVO	3		32	81		8,47	7,63
	131	212	AB	36-ULIVETO	5		22	39		2,31	3,47
1298	131	222	AA	1-SEMINATIVO	3		19	16		4,95	4,45
	131	222	AB	36-ULIVETO	5		65	36		6,75	10,13
1299	131	234	AA	1-SEMINATIVO	3		10	31		2,66	2,4
	131	234	AB	36-ULIVETO	3		19	69		5,08	6,1
1300	131	236	AA	36-ULIVETO	4		82	31		14,88	17
	131	236	AB	91-PASCOLO	U		18	45		2,38	0,95
1301	131	276	AA	1-SEMINATIVO	3		19	30		4,98	4,49
	131	276	AB	36-ULIVETO	5		2	39		0,25	0,37



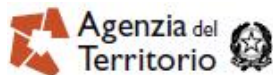
### Ufficio del Territorio di BRINDISI

**Particelle catastali aggiornate sulla base del contenuto delle  
dichiarazioni presentate agli Organismi Pagatori nell'anno 2011  
(ai sensi del comma 33 dell'art. 2 del D.L. 3.10.2006, n. 262, convertito con  
modificazioni dalla legge 24.11.2006, n. 286, e successive modificazioni)**

**Comune di OSTUNI (Codice nazionale: G187)**

**TOTALE PARTICELLE: 2653**

DATI IDENTIFICATIVI				DATI DI CLASSAMENTO							
N.	Foglio	Part	Porz	Qualità	Classe	Superficie			Deduzioni	Dominicale	Agrario
						Ha	Are	Ca			
1302	131	297	AA	3-SEMIN ARBOR	3		19	98		4,64	3,1
	131	297	AB	36-ULIVETO	5		3	92		0,4	0,61
1303	131	298	AA	1-SEMINATIVO	3		0	72		0,19	0,17
	131	298	AB	36-ULIVETO	5		14	72		1,52	2,28
1304	131	313		36-ULIVETO	5		30	55		3,16	4,73
1305	131	324	AA	1-SEMINATIVO	3		28	11		7,26	6,53
	131	324	AB	36-ULIVETO	5		0	8		0,01	0,01
1306	131	325	AA	1-SEMINATIVO	3		0	16		0,04	0,04
	131	325	AB	36-ULIVETO	5		28	71		2,97	4,45
1307	131	326	AA	1-SEMINATIVO	3		3	46		0,89	0,8
	131	326	AB	36-ULIVETO	4		5	64		1,02	1,17
1308	131	337		36-ULIVETO	5		15	58		1,61	2,41
1309	131	347		36-ULIVETO	5		2	40		0,25	0,37
1310	131	348		3-SEMIN ARBOR	2		4	18		1,73	0,76
1311	131	361	AA	1-SEMINATIVO	3		1	8		0,28	0,25
	131	361	AB	36-ULIVETO	2		49	97		23,23	20,65
1312	131	377	AA	1-SEMINATIVO	3		63	79		16,47	14,83
	131	377	AB	36-ULIVETO	5		4	81		0,5	0,75
1313	131	413	AA	1-SEMINATIVO	3		1	77		0,46	0,41
	131	413	AB	36-ULIVETO	3		16	85		4,35	5,22
1314	131	447	AA	1-SEMINATIVO	3		1	17		0,3	0,27
	131	447	AB	36-ULIVETO	5		5	0		0,52	0,77
1315	131	553	AA	1-SEMINATIVO	3		31	79		8,21	7,39
	131	553	AB	29-VIGNETO	4		18	6		12,13	13,52
1316	131	571	AA	1-SEMINATIVO	3		0	38		0,1	0,09
	131	571	AB	36-ULIVETO	5	1	1	2		10,43	15,65
1317	131	614	AA	1-SEMINATIVO	3		15	83		4,09	3,68
	131	614	AB	36-ULIVETO	5		42	1		4,34	6,51
1318	131	643	AA	36-ULIVETO	5		11	31		1,17	1,75
	131	643	AB	29-VIGNETO	4		18	64		12,51	13,96
1319	132	22		36-ULIVETO	3		36	48		9,42	11,3
1320	132	57	AA	1-SEMINATIVO	3		32	34		8,35	7,52
	132	57	AB	36-ULIVETO	3		7	42		1,92	2,3



### Ufficio del Territorio di BRINDISI

**Particelle catastali aggiornate sulla base del contenuto delle  
dichiarazioni presentate agli Organismi Pagatori nell'anno 2011  
(ai sensi del comma 33 dell'art. 2 del D.L. 3.10.2006, n. 262, convertito con  
modificazioni dalla legge 24.11.2006, n. 286, e successive modificazioni)**

**Comune di OSTUNI (Codice nazionale: G187)**

**TOTALE PARTICELLE: 2653**

DATI IDENTIFICATIVI				DATI DI CLASSAMENTO							
N.	Foglio	Part	Porz	Qualità	Classe	Superficie			Deduzioni	Dominicale	Agrario
						Ha	Are	Ca			
1321	132	61		1-SEMINATIVO	3		10	14		2,62	2,36
1322	132	81		36-ULIVETO	3		18	66		4,82	5,78
1323	132	97		1-SEMINATIVO	2		84	63		30,6	24,04
1324	132	106	AA	1-SEMINATIVO	3		13	44		3,47	3,12
	132	106	AB	36-ULIVETO	2		36	35		16,9	15,02
1325	132	145		36-ULIVETO	3		3	40		0,88	1,05
1326	132	146	AA	1-SEMINATIVO	3		11	76		3,04	2,73
	132	146	AB	36-ULIVETO	3		7	42		1,92	2,3
	132	146	AC	29-VIGNETO	3		33	98		31,59	27,2
1327	132	154	AA	1-SEMINATIVO	3		0	85		0,22	0,2
	132	154	AB	36-ULIVETO	3		28	75		7,42	8,91
1328	132	155	AA	1-SEMINATIVO	3		16	79		4,34	3,9
	132	155	AB	36-ULIVETO	3		0	61		0,16	0,19
1329	132	157		36-ULIVETO	3		24	0		6,2	7,44
1330	132	170		36-ULIVETO	3		8	70		2,25	2,7
1331	132	175		1-SEMINATIVO	3		3	36		0,87	0,78
1332	132	258	AA	3-SEMIN ARBOR	2		25	90		10,7	4,68
	132	258	AB	36-ULIVETO	3		17	65		4,56	5,47
1333	132	269	AA	1-SEMINATIVO	3		20	77		5,36	4,83
	132	269	AB	36-ULIVETO	3		18	80		4,85	5,83
1334	132	272	AA	1-SEMINATIVO	3		24	31		6,28	5,65
	132	272	AB	36-ULIVETO	3		25	69		6,63	7,96
	132	272	AC	29-VIGNETO	3		9	42		8,76	7,54
1335	133	42	AA	1-SEMINATIVO	3		0	8		0,02	0,02
	133	42	AB	36-ULIVETO	4		12	27		2,22	2,53
1336	133	67	AA	1-SEMINATIVO	3		37	11		9,58	8,62
	133	67	AB	36-ULIVETO	4		4	88		0,88	1,01
1337	133	155		36-ULIVETO	3		7	35		1,9	2,28
1338	133	167	AA	1-SEMINATIVO	3		0	76		0,2	0,18
	133	167	AB	36-ULIVETO	3		5	24		1,35	1,62
1339	133	201	AA	1-SEMINATIVO	3		17	77		4,59	4,13
	133	201	AB	36-ULIVETO	2		0	53		0,25	0,22
1340	133	202	AA	1-SEMINATIVO	3		2	4		0,53	0,47



### Ufficio del Territorio di BRINDISI

**Particelle catastali aggiornate sulla base del contenuto delle  
dichiarazioni presentate agli Organismi Pagatori nell'anno 2011  
(ai sensi del comma 33 dell'art. 2 del D.L. 3.10.2006, n. 262, convertito con  
modificazioni dalla legge 24.11.2006, n. 286, e successive modificazioni)**

**Comune di OSTUNI (Codice nazionale: G187)**

**TOTALE PARTICELLE: 2653**

DATI IDENTIFICATIVI				DATI DI CLASSAMENTO							
N.	Foglio	Part	Porz	Qualità	Classe	Superficie			Deduzioni	Dominicale	Agrario
						Ha	Are	Ca			
	133	202	AB	36-ULIVETO	2		65	56		30,47	27,09
1341	133	274	AA	1-SEMINATIVO	3		15	98		4,13	3,71
	133	274	AB	36-ULIVETO	3		2	54		0,66	0,79
1342	133	292	AA	1-SEMINATIVO	3		1	36		0,35	0,32
	133	292	AB	36-ULIVETO	3		5	72		1,48	1,77
1343	133	318	AA	1-SEMINATIVO	3		2	22		0,57	0,52
	133	318	AB	36-ULIVETO	4		44	68		8,08	9,23
1344	133	340		36-ULIVETO	3		9	36		2,42	2,9
1345	133	343	AA	36-ULIVETO	3		11	47		2,96	3,55
	133	343	AB	29-VIGNETO	3		62	33		57,94	49,9
1346	133	362	AA	1-SEMINATIVO	3		19	19		4,96	4,46
	133	362	AB	36-ULIVETO	4		16	16		2,92	3,34
1347	133	403	AA	1-SEMINATIVO	3		17	24		4,45	4,01
	133	403	AB	36-ULIVETO	3		40	66		10,5	12,6
1348	133	418		36-ULIVETO	3		41	50		10,72	12,86
1349	133	424		36-ULIVETO	3		44	0		11,36	13,63
1350	133	434	AA	1-SEMINATIVO	4		51	70		6,68	9,35
	133	434	AB	36-ULIVETO	3		46	80		12,09	14,5
1351	133	442	AA	1-SEMINATIVO	3		6	33		1,63	1,47
	133	442	AB	36-ULIVETO	3		8	67		2,24	2,69
1352	133	468	AA	1-SEMINATIVO	3		10	80		2,79	2,51
	133	468	AB	36-ULIVETO	3		55	88		14,43	17,32
1353	133	474	AA	1-SEMINATIVO	3		0	66		0,17	0,15
	133	474	AB	36-ULIVETO	4		13	13		2,37	2,71
1354	133	535	AA	1-SEMINATIVO	3		0	39		0,1	0,09
	133	535	AB	36-ULIVETO	3	1	12	90		29,15	34,98
1355	133	538		36-ULIVETO	3		76	63		19,79	23,75
1356	133	551	AA	1-SEMINATIVO	3		28	98		7,48	6,74
	133	551	AB	36-ULIVETO	3		10	45		2,7	3,24
1357	133	572	AA	1-SEMINATIVO	3		13	72		3,54	3,19
	133	572	AB	36-ULIVETO	3		55	17		14,25	17,1
1358	134	33	AA	1-SEMINATIVO	3		17	20		4,44	4
	134	33	AB	36-ULIVETO	2		19	14		8,9	7,91



### Ufficio del Territorio di BRINDISI

**Particelle catastali aggiornate sulla base del contenuto delle  
dichiarazioni presentate agli Organismi Pagatori nell'anno 2011  
(ai sensi del comma 33 dell'art. 2 del D.L. 3.10.2006, n. 262, convertito con  
modificazioni dalla legge 24.11.2006, n. 286, e successive modificazioni)**

**Comune di OSTUNI (Codice nazionale: G187)**

**TOTALE PARTICELLE: 2653**

DATI IDENTIFICATIVI				DATI DI CLASSAMENTO							
N.	Foglio	Part	Porz	Qualità	Classe	Superficie			Deduzioni	Dominicale	Agrario
						Ha	Are	Ca			
1359	134	47	AA	1-SEMINATIVO	3		22	4		5,69	5,12
	134	47	AB	36-ULIVETO	4		63	46		11,47	13,11
1360	134	108	AA	1-SEMINATIVO	3		1	89		0,49	0,44
	134	108	AB	36-ULIVETO	4		18	51		3,35	3,82
1361	134	215	AA	36-ULIVETO	4		38	87		7,03	8,03
	134	215	AB	29-VIGNETO	2		55	0		80,95	53,97
1362	134	255	AA	1-SEMINATIVO	3		23	92		6,18	5,56
	134	255	AB	36-ULIVETO	4		6	25		1,13	1,29
	134	255	AC	29-VIGNETO	2		3	61		5,31	3,54
1363	135	20	AA	1-SEMINATIVO	2		0	22		0,08	0,06
	135	20	AB	36-ULIVETO	4		22	56		4,08	4,66
1364	135	30		36-ULIVETO	3		48	16		12,44	14,92
1365	135	57		36-ULIVETO	3		26	56		6,86	8,23
1366	135	108	AA	1-SEMINATIVO	2		27	0		9,76	7,67
	135	108	AB	36-ULIVETO	3		23	83		6,15	7,38
1367	135	117		36-ULIVETO	3		24	29		6,27	7,53
1368	135	187	AA	1-SEMINATIVO	2		12	73		4,6	3,62
	135	187	AB	36-ULIVETO	3		40	40		10,43	12,52
1369	135	193	AA	1-SEMINATIVO	2		1	50		0,54	0,43
	135	193	AB	36-ULIVETO	4		75	92		13,72	15,68
1370	135	223		36-ULIVETO	3		2	28		0,59	0,71
1371	135	229	AA	36-ULIVETO	3		4	81		1,24	1,49
	135	229	AB	29-VIGNETO	3		11	78		10,95	9,43
1372	135	235	AA	1-SEMINATIVO	2		10	0		3,62	2,84
	135	235	AB	29-VIGNETO	3		1	85		1,72	1,48
1373	135	336	AA	1-SEMINATIVO	2		8	98		3,25	2,55
	135	336	AB	36-ULIVETO	3		4	52		1,17	1,4
1374	135	337	AA	1-SEMINATIVO	2		7	42		2,68	2,11
	135	337	AB	36-ULIVETO	3		6	8		1,57	1,88
1375	135	382	AA	1-SEMINATIVO	2		3	2		1,09	0,86
	135	382	AB	36-ULIVETO	3		85	50		22,08	26,49
1376	136	45	AA	1-SEMINATIVO	3		15	4		3,88	3,5
	136	45	AB	36-ULIVETO	2		84	18		39,13	34,78



### Ufficio del Territorio di BRINDISI

**Particelle catastali aggiornate sulla base del contenuto delle  
dichiarazioni presentate agli Organismi Pagatori nell'anno 2011  
(ai sensi del comma 33 dell'art. 2 del D.L. 3.10.2006, n. 262, convertito con  
modificazioni dalla legge 24.11.2006, n. 286, e successive modificazioni)**

**Comune di OSTUNI (Codice nazionale: G187)**

**TOTALE PARTICELLE: 2653**

DATI IDENTIFICATIVI				DATI DI CLASSAMENTO							
N.	Foglio	Part	Porz	Qualità	Classe	Superficie			Deduzioni	Dominicale	Agrario
						Ha	Are	Ca			
1377	136	68	AA	1-SEMINATIVO	3		0	31		0,08	0,07
	136	68	AB	36-ULIVETO	2		18	29		8,5	7,56
1378	136	82		36-ULIVETO	2	1	23	90		57,59	51,19
1379	136	127		36-ULIVETO	2		39	36		18,29	16,26
1380	136	186		36-ULIVETO	2		21	18		9,84	8,75
1381	136	202	AA	1-SEMINATIVO	3		6	75		1,74	1,57
	136	202	AB	36-ULIVETO	3		18	45		4,76	5,72
1382	136	237		1-SEMINATIVO	3		68	59		17,71	15,94
1383	136	247		36-ULIVETO	2		28	19		13,1	11,65
1384	136	263		36-ULIVETO	2		4	26		1,98	1,76
1385	136	309		36-ULIVETO	2		13	65		6,34	5,64
1386	136	349		1-SEMINATIVO	3		9	12		2,36	2,12
1387	136	429		36-ULIVETO	2		1	31		0,61	0,54
1388	136	502	AA	1-SEMINATIVO	3		9	27		2,39	2,15
	136	502	AB	36-ULIVETO	2		58	51		27,2	24,17
1389	136	508	AA	1-SEMINATIVO	3		1	40		0,36	0,33
	136	508	AB	36-ULIVETO	2		25	33		11,77	10,47
1390	137	99		36-ULIVETO	3		1	20		0,31	0,37
1391	137	103		36-ULIVETO	4		41	61		7,52	8,6
1392	137	179		36-ULIVETO	3		16	34		4,22	5,06
1393	137	193	AA	92-PASCOLO ARB	1		6	67		1,03	0,52
	137	193	AB	36-ULIVETO	3	1	1	95		26,33	31,59
1394	137	214		36-ULIVETO	3		8	90		2,3	2,76
1395	137	229	AA	69-MANDORLETO	3		13	89		2,15	3,59
	137	229	AB	36-ULIVETO	3		3	61		0,93	1,12
1396	137	256		1-SEMINATIVO	3		6	45		1,67	1,5
1397	137	285	AA	36-ULIVETO	3		16	19		4,18	5,02
	137	285	AB	29-VIGNETO	3		3	94		3,66	3,15
1398	137	402		36-ULIVETO	3		21	29		5,5	6,6
1399	137	415	AA	1-SEMINATIVO	3		6	25		1,61	1,45
	137	415	AB	36-ULIVETO	4		21	14		3,82	4,37
1400	137	427	AA	1-SEMINATIVO	3		15	36		3,97	3,57
	137	427	AB	36-ULIVETO	4		9	28		1,68	1,92



### Ufficio del Territorio di BRINDISI

**Particelle catastali aggiornate sulla base del contenuto delle  
dichiarazioni presentate agli Organismi Pagatori nell'anno 2011  
(ai sensi del comma 33 dell'art. 2 del D.L. 3.10.2006, n. 262, convertito con  
modificazioni dalla legge 24.11.2006, n. 286, e successive modificazioni)**

**Comune di OSTUNI (Codice nazionale: G187)**

**TOTALE PARTICELLE: 2653**

DATI IDENTIFICATIVI				DATI DI CLASSAMENTO							
N.	Foglio	Part	Porz	Qualità	Classe	Superficie			Deduzioni	Dominicale	Agrario
						Ha	Are	Ca			
1401	137	454	AA	1-SEMINATIVO	3		6	59		1,7	1,53
	137	454	AB	36-ULIVETO	3		93	68		24,19	29,03
1402	137	462	AA	1-SEMINATIVO	3		11	89		3,07	2,76
	137	462	AB	36-ULIVETO	3		25	66		6,63	7,95
1403	138	42	AA	36-ULIVETO	4		26	26		4,75	5,42
	138	42	AB	92-PASCOLO ARB	1		4	2		0,62	0,31
1404	138	72		36-ULIVETO	4		79	49		14,37	16,42
1405	138	73		36-ULIVETO	4		0	93		0,17	0,19
1406	138	74		36-ULIVETO	4		28	67		5,18	5,92
1407	138	75		36-ULIVETO	4	1	30	40		23,57	26,94
1408	138	85		92-PASCOLO ARB	1		34	69		5,37	2,69
1409	138	94	AA	36-ULIVETO	3		54	53		14,08	16,9
	138	94	AB	92-PASCOLO ARB	1		8	20		1,27	0,64
1410	138	131	AA	36-ULIVETO	2		57	26		26,62	23,66
	138	131	AB	92-PASCOLO ARB	1		0	36		0,06	0,03
1411	138	176	AA	1-SEMINATIVO	1		29	64		16,84	9,95
	138	176	AB	36-ULIVETO	2		83	79		38,95	34,62
1412	138	279	AA	1-SEMINATIVO	1		0	63		0,36	0,21
	138	279	AB	36-ULIVETO	2		1	27		0,59	0,52
1413	138	335	AA	1-SEMINATIVO	1		22	76		12,93	7,64
	138	335	AB	36-ULIVETO	4		11	90		2,15	2,46
1414	138	336	AA	1-SEMINATIVO	1		15	8		8,57	5,06
	138	336	AB	36-ULIVETO	4		13	10		2,37	2,71
1415	138	477	AA	36-ULIVETO	4		12	50		2,26	2,58
	138	477	AB	29-VIGNETO	1		1	79		3,61	2,22
1416	139	67	AA	1-SEMINATIVO	2		0	36		0,13	0,1
	139	67	AB	36-ULIVETO	3		10	11		2,61	3,13
1417	139	83	AA	1-SEMINATIVO	2		2	70		0,98	0,77
	139	83	AB	36-ULIVETO	2		79	11		36,77	32,69
1418	139	114	AA	1-SEMINATIVO	2		15	12		5,47	4,29
	139	114	AB	36-ULIVETO	3		63	28		16,34	19,61
1419	139	153	AA	36-ULIVETO	2		33	7		15,37	13,66
	139	153	AB	47-FRUTTETO	U		8	57		9,74	8,41



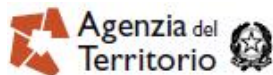
### Ufficio del Territorio di BRINDISI

**Particelle catastali aggiornate sulla base del contenuto delle  
dichiarazioni presentate agli Organismi Pagatori nell'anno 2011  
(ai sensi del comma 33 dell'art. 2 del D.L. 3.10.2006, n. 262, convertito con  
modificazioni dalla legge 24.11.2006, n. 286, e successive modificazioni)**

**Comune di OSTUNI (Codice nazionale: G187)**

**TOTALE PARTICELLE: 2653**

DATI IDENTIFICATIVI				DATI DI CLASSAMENTO							
N.	Foglio	Part	Porz	Qualità	Classe	Superficie			Deduzioni	Dominicale	Agrario
						Ha	Are	Ca			
1420	139	173	AA	2-SEMIN IRRIG	U		1	56		1,77	1,53
	139	173	AB	36-ULIVETO	3		15	88		4,1	4,92
1421	139	208	AA	36-ULIVETO	3		4	58		1,18	1,42
	139	208	AB	29-VIGNETO	3		5	42		5,04	4,34
1422	139	299	AA	1-SEMINATIVO	2		33	38		12,07	9,48
	139	299	AB	36-ULIVETO	3		38	4		9,82	11,79
1423	139	345	AA	1-SEMINATIVO	2		19	70		7,12	5,6
	139	345	AB	36-ULIVETO	3		61	41		15,86	19,03
1424	139	400		36-ULIVETO	3		14	19		3,66	4,4
1425	140	166	AA	1-SEMINATIVO	1		22	27		12,65	7,48
	140	166	AB	36-ULIVETO	3		3	78		0,98	1,17
1426	140	200	AA	1-SEMINATIVO	1		25	79		14,65	8,66
	140	200	AB	36-ULIVETO	3		0	81		0,21	0,25
1427	140	219		1-SEMINATIVO	1		2	30		1,31	0,77
1428	140	242		36-ULIVETO	3		31	0		8,01	9,61
1429	140	330	AA	1-SEMINATIVO	1		6	88		3,91	2,31
	140	330	AB	36-ULIVETO	3		49	85		12,87	15,45
1430	140	427	AA	1-SEMINATIVO	1		5	7		2,88	1,7
	140	427	AB	36-ULIVETO	3		13	19		3,41	4,09
1431	140	437	AA	1-SEMINATIVO	1		2	31		1,31	0,78
	140	437	AB	36-ULIVETO	3		2	94		0,76	0,91
1432	140	439	AA	1-SEMINATIVO	1		30	12		17,11	10,11
	140	439	AB	36-ULIVETO	3		28	2		7,24	8,68
1433	141	34		1-SEMINATIVO	3		50	80		13,12	11,81
1434	141	117	AA	1-SEMINATIVO	3		1	92		0,5	0,45
	141	117	AB	36-ULIVETO	4		10	34		1,87	2,14
1435	141	147	AA	1-SEMINATIVO	2	1	43	88		52,02	40,87
	141	147	AB	36-ULIVETO	4		2	41		0,44	0,5
	141	147	AC	92-PASCOLO ARB	1		1	87		0,29	0,14
1436	141	164		36-ULIVETO	4		31	98		5,78	6,61
1437	141	173	AA	1-SEMINATIVO	1		21	45		12,19	7,2
	141	173	AB	36-ULIVETO	4		0	26		0,05	0,05
	141	173	AC	91-PASCOLO	U		2	3		0,26	0,1



### Ufficio del Territorio di BRINDISI

**Particelle catastali aggiornate sulla base del contenuto delle  
dichiarazioni presentate agli Organismi Pagatori nell'anno 2011  
(ai sensi del comma 33 dell'art. 2 del D.L. 3.10.2006, n. 262, convertito con  
modificazioni dalla legge 24.11.2006, n. 286, e successive modificazioni)**

**Comune di OSTUNI (Codice nazionale: G187)**

**TOTALE PARTICELLE: 2653**

DATI IDENTIFICATIVI				DATI DI CLASSAMENTO							
N.	Foglio	Part	Porz	Qualità	Classe	Superficie			Deduzioni	Dominicale	Agrario
						Ha	Are	Ca			
1438	141	231	AA	1-SEMINATIVO	3		7	97		2,06	1,85
	141	231	AB	36-ULIVETO	4		26	25		4,74	5,42
1439	141	261		36-ULIVETO	4		1	27		0,23	0,26
1440	141	303	AA	1-SEMINATIVO	3		1	42		0,37	0,33
	141	303	AB	36-ULIVETO	3		30	61		7,9	9,49
1441	141	304	AA	1-SEMINATIVO	3		10	36		2,68	2,41
	141	304	AB	36-ULIVETO	3		21	31		5,5	6,6
1442	141	319	AA	3-SEMIN ARBOR	1		73	97		42,02	17,19
	141	319	AB	36-ULIVETO	4		5	60		1,01	1,16
1443	141	320	AA	3-SEMIN ARBOR	1		18	8		10,27	4,2
	141	320	AB	36-ULIVETO	4		1	17		0,21	0,24
1444	141	321	AA	3-SEMIN ARBOR	1		57	48		32,65	13,36
	141	321	AB	36-ULIVETO	4		10	52		1,9	2,17
1445	141	322	AA	3-SEMIN ARBOR	1		19	88		11,29	4,62
	141	322	AB	36-ULIVETO	4		27	82		5,03	5,75
1446	141	399	AA	3-SEMIN ARBOR	3		20	8		4,67	3,11
	141	399	AB	36-ULIVETO	4		37	40		6,76	7,73
	141	399	AC	91-PASCOLO	U		14	73		1,9	0,76
1447	142	1	AA	36-ULIVETO	3		81	74		21,11	25,33
	142	1	AB	91-PASCOLO	U		0	1		0,01	0,01
1448	142	78	AA	36-ULIVETO	4		25	88		4,68	5,35
	142	78	AB	91-PASCOLO	U		3	4		0,39	0,16
1449	142	81	AA	36-ULIVETO	4		8	92		1,61	1,84
	142	81	AB	91-PASCOLO	U		0	7		0,01	0,01
1450	142	161	AA	36-ULIVETO	4		21	10		3,81	4,36
	142	161	AB	91-PASCOLO	U		2	46		0,32	0,13
1451	142	190	AA	1-SEMINATIVO	4		4	95		0,64	0,89
	142	190	AB	36-ULIVETO	3		23	10		5,97	7,16
1452	142	229	AA	1-SEMINATIVO	3		83	86		21,66	19,49
	142	229	AB	36-ULIVETO	3		4	72		1,22	1,46
	142	229	AC	91-PASCOLO	U		0	62		0,08	0,03
1453	142	248		36-ULIVETO	3		78	10		20,17	24,2
1454	142	304		36-ULIVETO	3		7	80		2,01	2,42



### Ufficio del Territorio di BRINDISI

**Particelle catastali aggiornate sulla base del contenuto delle  
dichiarazioni presentate agli Organismi Pagatori nell'anno 2011  
(ai sensi del comma 33 dell'art. 2 del D.L. 3.10.2006, n. 262, convertito con  
modificazioni dalla legge 24.11.2006, n. 286, e successive modificazioni)**

**Comune di OSTUNI (Codice nazionale: G187)**

**TOTALE PARTICELLE: 2653**

DATI IDENTIFICATIVI				DATI DI CLASSAMENTO							
N.	Foglio	Part	Porz	Qualità	Classe	Superficie			Deduzioni	Dominicale	Agrario
						Ha	Are	Ca			
1455	142	402	AA	36-ULIVETO	4		8	76		1,58	1,81
	142	402	AB	91-PASCOLO	U		0	20		0,03	0,01
1456	142	440	AA	1-SEMINATIVO	4		1	5		0,14	0,19
	142	440	AB	36-ULIVETO	2		46	75		21,73	19,32
1457	142	481		36-ULIVETO	3		20	11		5,19	6,23
1458	142	839		36-ULIVETO	3		78	90		20,37	24,45
1459	142	870		36-ULIVETO	3		56	87		14,69	17,62
1460	142	872	AA	1-SEMINATIVO	4		3	65		0,47	0,66
	142	872	AB	36-ULIVETO	3		33	80		8,73	10,47
1461	142	1023	AA	36-ULIVETO	3		1	32		0,34	0,41
	142	1023	AB	3-SEMIN ARBOR	3		3	78		0,88	0,59
1462	142	1025	AA	1-SEMINATIVO	4		14	2		1,81	2,53
	142	1025	AB	36-ULIVETO	3		69	59		17,97	21,56
1463	143	61	AA	36-ULIVETO	3		11	77		3,04	3,65
	143	61	AB	91-PASCOLO	U		6	80		0,88	0,35
1464	143	69		91-PASCOLO	U		30	72		3,97	1,59
1465	143	71		91-PASCOLO	U		18	70		2,41	0,97
1466	143	116	AA	36-ULIVETO	3		22	53		5,82	6,98
	143	116	AB	91-PASCOLO	U		1	7		0,14	0,06
1467	143	122	AA	1-SEMINATIVO	4		5	36		0,69	0,97
	143	122	AB	36-ULIVETO	3		8	51		2,2	2,64
1468	143	123	AA	1-SEMINATIVO	4		4	98		0,64	0,9
	143	123	AB	36-ULIVETO	4		2	31		0,42	0,48
	143	123	AC	29-VIGNETO	2		0	44		0,65	0,43
1469	143	226		91-PASCOLO	U		39	10		5,05	2,02
1470	143	227		91-PASCOLO	U		30	0		3,87	1,55
1471	143	228		91-PASCOLO	U		14	28		1,84	0,74
1472	143	237	AA	1-SEMINATIVO	4		0	3		0,01	0,01
	143	237	AB	36-ULIVETO	3		24	86		6,42	7,7
1473	143	332	AA	1-SEMINATIVO	4		0	80		0,1	0,14
	143	332	AB	36-ULIVETO	4		27	44		4,96	5,67
1474	143	347		91-PASCOLO	U		55	58		7,18	2,87
1475	143	348		91-PASCOLO	U		40	30		5,2	2,08



### Ufficio del Territorio di BRINDISI

**Particelle catastali aggiornate sulla base del contenuto delle  
dichiarazioni presentate agli Organismi Pagatori nell'anno 2011  
(ai sensi del comma 33 dell'art. 2 del D.L. 3.10.2006, n. 262, convertito con  
modificazioni dalla legge 24.11.2006, n. 286, e successive modificazioni)**

**Comune di OSTUNI (Codice nazionale: G187)**

**TOTALE PARTICELLE: 2653**

DATI IDENTIFICATIVI				DATI DI CLASSAMENTO							
N.	Foglio	Part	Porz	Qualità	Classe	Superficie			Deduzioni	Dominicale	Agrario
						Ha	Are	Ca			
1476	144	1		36-ULIVETO	3		14	90		3,85	4,62
1477	144	45	AA	1-SEMINATIVO	3		0	1		0,01	0,01
	144	45	AB	36-ULIVETO	3		86	43		22,32	26,78
1478	144	50	AA	1-SEMINATIVO	3		4	34		1,12	1,01
	144	50	AB	36-ULIVETO	3		37	17		9,6	11,52
1479	144	64		36-ULIVETO	3		44	36		11,46	13,75
1480	144	101	AA	1-SEMINATIVO	3		29	49		7,62	6,85
	144	101	AB	36-ULIVETO	3		2	93		0,76	0,91
1481	144	120		36-ULIVETO	3		54	66		14,11	16,94
1482	144	281	AA	1-SEMINATIVO	3		4	56		1,18	1,06
	144	281	AB	36-ULIVETO	3		38	96		10,06	12,07
	144	281	AC	91-PASCOLO	U		1	33		0,17	0,07
1483	144	292	AA	36-ULIVETO	3		24	93		6,44	7,73
	144	292	AB	3-SEMIN ARBOR	3		11	18		2,6	1,73
1484	145	46		36-ULIVETO	3		24	79		6,4	7,68
1485	145	65	AA	1-SEMINATIVO	3		6	0		1,55	1,39
	145	65	AB	36-ULIVETO	2		15	75		7,32	6,51
1486	145	79	AA	1-SEMINATIVO	3		7	66		1,98	1,78
	145	79	AB	36-ULIVETO	3		12	0		3,1	3,72
1487	145	159	AA	1-SEMINATIVO	3		7	93		2,05	1,84
	145	159	AB	36-ULIVETO	3		1	60		0,41	0,5
	145	159	AC	29-VIGNETO	3		2	78		2,58	2,23
1488	145	160	AA	1-SEMINATIVO	3		13	13		3,39	3,05
	145	160	AB	36-ULIVETO	3		18	50		4,78	5,73
1489	145	161	AA	1-SEMINATIVO	3		10	0		2,58	2,32
	145	161	AB	29-VIGNETO	3		12	31		11,44	9,85
1490	145	183	AA	36-ULIVETO	3		34	33		8,86	10,64
	145	183	AB	91-PASCOLO	U		0	66		0,09	0,03
1491	145	202		36-ULIVETO	3		27	8		6,99	8,39
1492	145	241	AA	1-SEMINATIVO	3		26	86		6,94	6,24
	145	241	AB	36-ULIVETO	3		16	94		4,37	5,25
	145	241	AC	29-VIGNETO	3		4	27		3,97	3,42
1493	145	579		36-ULIVETO	3		2	80		0,72	0,87



### Ufficio del Territorio di BRINDISI

**Particelle catastali aggiornate sulla base del contenuto delle  
dichiarazioni presentate agli Organismi Pagatori nell'anno 2011  
(ai sensi del comma 33 dell'art. 2 del D.L. 3.10.2006, n. 262, convertito con  
modificazioni dalla legge 24.11.2006, n. 286, e successive modificazioni)**

**Comune di OSTUNI (Codice nazionale: G187)**

**TOTALE PARTICELLE: 2653**

DATI IDENTIFICATIVI				DATI DI CLASSAMENTO							
N.	Foglio	Part	Porz	Qualità	Classe	Superficie			Deduzioni	Dominicale	Agrario
						Ha	Are	Ca			
1494	145	678		1-SEMINATIVO	3		99	80		25,77	23,19
1495	146	1	AA	1-SEMINATIVO	3		1	3		0,27	0,24
	146	1	AB	36-ULIVETO	2	1	34	17		62,36	55,43
1496	146	10	AA	1-SEMINATIVO	1		47	17		26,8	15,83
	146	10	AB	36-ULIVETO	3		8	85		2,29	2,74
1497	146	26		36-ULIVETO	3		16	36		4,22	5,07
1498	146	73	AA	36-ULIVETO	3		1	1		0,26	0,31
	146	73	AB	1-SEMINATIVO	3		9	41		2,43	2,19
1499	146	204		1-SEMINATIVO	3		30	50		7,88	7,09
1500	146	221	AA	36-ULIVETO	3		29	16		7,53	9,04
	146	221	AB	29-VIGNETO	1		17	11		34,46	21,21
1501	146	268	AA	1-SEMINATIVO	3		49	69		12,83	11,55
	146	268	AB	36-ULIVETO	3		4	39		1,13	1,36
1502	146	302		36-ULIVETO	3		18	60		4,8	5,76
1503	146	511		36-ULIVETO	3		37	24		9,62	11,54
1504	146	588		1-SEMINATIVO	5		15	80		1,47	2,04
1505	146	767		36-ULIVETO	3		70	67		18,25	21,9
1506	146	998		36-ULIVETO	3		24	86		6,42	7,7
1507	146	1086	AA	1-SEMINATIVO	3		13	1		3,36	3,02
	146	1086	AB	36-ULIVETO	2		38	15		17,73	15,76
1508	146	1124	AA	36-ULIVETO	3		12	32		3,18	3,82
	146	1124	AB	91-PASCOLO	U		4	55		0,59	0,23
1509	146	1136	AA	3-SEMIN ARBOR	2		29	79		12,31	5,38
	146	1136	AB	36-ULIVETO	3		12	0		3,1	3,72
1510	146	1153	AA	1-SEMINATIVO	3		19	16		4,95	4,45
	146	1153	AB	36-ULIVETO	3		59	0		15,24	18,28
1511	146	1214	AA	1-SEMINATIVO	3		1	91		0,49	0,44
	146	1214	AB	36-ULIVETO	3		6	78		1,75	2,1
1512	146	1246	AA	29-VIGNETO	3		14	71		13,67	11,78
	146	1246	AB	1-SEMINATIVO	3		11	36		2,93	2,64
	146	1246	AC	36-ULIVETO	3		17	89		4,62	5,54
1513	147	209		92-PASCOLO ARB	1	1	15	85		17,95	8,97
1514	147	320		36-ULIVETO	3		16	51		4,26	5,12



### Ufficio del Territorio di BRINDISI

**Particelle catastali aggiornate sulla base del contenuto delle  
dichiarazioni presentate agli Organismi Pagatori nell'anno 2011  
(ai sensi del comma 33 dell'art. 2 del D.L. 3.10.2006, n. 262, convertito con  
modificazioni dalla legge 24.11.2006, n. 286, e successive modificazioni)**

**Comune di OSTUNI (Codice nazionale: G187)**

**TOTALE PARTICELLE: 2653**

DATI IDENTIFICATIVI				DATI DI CLASSAMENTO							
N.	Foglio	Part	Porz	Qualità	Classe	Superficie			Deduzioni	Dominicale	Agrario
						Ha	Are	Ca			
1515	147	1855	AA	1-SEMINATIVO	3		44	30		11,44	10,3
	147	1855	AB	92-PASCOLO ARB	1		17	27		2,68	1,34
1516	147	1893	AA	1-SEMINATIVO	5		10	0		0,93	1,29
	147	1893	AB	63-FICHETO	3		1	18		0,52	0,43
1517	147	1997	AA	1-SEMINATIVO	5		9	91		0,92	1,28
	147	1997	AB	36-ULIVETO	3		1	75		0,45	0,54
1518	147	1998	AA	1-SEMINATIVO	5		1	41		0,13	0,18
	147	1998	AB	36-ULIVETO	3		2	49		0,64	0,77
1519	147	1999	AA	1-SEMINATIVO	5		0	80		0,07	0,1
	147	1999	AB	36-ULIVETO	3		13	77		3,56	4,27
1520	147	2103	AA	1-SEMINATIVO	5		1	20		0,11	0,15
	147	2103	AB	69-MANDORLETO	3		46	68		7,23	12,05
	147	2103	AC	91-PASCOLO	U		22	37		2,89	1,16
1521	147	2139	AA	1-SEMINATIVO	5		5	50		0,51	0,71
	147	2139	AB	36-ULIVETO	3		54	5		13,96	16,75
1522	148	210	AA	92-PASCOLO ARB	1		21	93		3,4	1,7
	148	210	AB	1-SEMINATIVO	4		2	25		0,29	0,41
1523	148	1243	AA	3-SEMIN ARBOR	3		17	77		4,13	2,75
	148	1243	AB	91-PASCOLO	U		12	73		1,64	0,66
1524	148	1889		1-SEMINATIVO	3		7	45		1,92	1,73
1525	148	1967	AA	1-SEMINATIVO	3		6	71		1,73	1,56
	148	1967	AB	36-ULIVETO	3		43	49		11,23	13,48
	148	1967	AC	29-VIGNETO	3		3	27		3,04	2,62
1526	148	2030	AA	36-ULIVETO	3		31	59		8,16	9,79
	148	2030	AB	29-VIGNETO	3		6	98		6,49	5,59
1527	148	2089	AA	1-SEMINATIVO	1		49	34		28,03	16,56
	148	2089	AB	36-ULIVETO	3		2	18		0,56	0,68
1528	148	2472	AA	1-SEMINATIVO	3		23	7		5,96	5,36
	148	2472	AB	92-PASCOLO ARB	1		6	48		1	0,5
1529	149	97		36-ULIVETO	3		5	60		1,45	1,74
1530	149	170		36-ULIVETO	3		16	58		4,28	5,14
1531	149	197		36-ULIVETO	3		70	83		18,29	21,95
1532	149	220	AA	1-SEMINATIVO	3		1	36		0,35	0,32



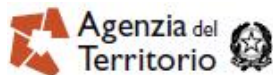
### Ufficio del Territorio di BRINDISI

**Particelle catastali aggiornate sulla base del contenuto delle  
dichiarazioni presentate agli Organismi Pagatori nell'anno 2011  
(ai sensi del comma 33 dell'art. 2 del D.L. 3.10.2006, n. 262, convertito con  
modificazioni dalla legge 24.11.2006, n. 286, e successive modificazioni)**

**Comune di OSTUNI (Codice nazionale: G187)**

**TOTALE PARTICELLE: 2653**

DATI IDENTIFICATIVI				DATI DI CLASSAMENTO							
N.	Foglio	Part	Porz	Qualità	Classe	Superficie			Deduzioni	Dominicale	Agrario
						Ha	Are	Ca			
	149	220	AB	36-ULIVETO	3		26	94		6,96	8,35
1533	149	255	AA	1-SEMINATIVO	3		17	89		4,62	4,16
	149	255	AB	36-ULIVETO	3		2	9		0,54	0,65
	149	255	AC	29-VIGNETO	3		4	34		4,03	3,47
1534	149	261	AA	36-ULIVETO	2		62	14		28,88	25,67
	149	261	AB	91-PASCOLO	U		0	26		0,03	0,01
1535	149	313		91-PASCOLO	U		6	40		0,83	0,33
1536	149	354	AA	91-PASCOLO	U		7	26		0,94	0,37
	149	354	AB	36-ULIVETO	3		0	71		0,18	0,22
1537	149	523		36-ULIVETO	3		57	85		14,94	17,93
1538	149	613		91-PASCOLO	U		15	26		1,97	0,79
1539	149	756		36-ULIVETO	3		76	80		19,83	23,8
1540	149	1623	AA	1-SEMINATIVO	3		4	40		1,14	1,02
	149	1623	AB	36-ULIVETO	3		47	77		12,34	14,8
1541	149	1705		36-ULIVETO	3		45	78		11,82	14,19
1542	149	1771	AA	1-SEMINATIVO	3		5	36		1,38	1,25
	149	1771	AB	36-ULIVETO	3		17	48		4,51	5,42
1543	149	1863	AA	1-SEMINATIVO	3	1	6	13		27,41	24,67
	149	1863	AB	36-ULIVETO	2		57	56		26,75	23,78
1544	150	51	AA	1-SEMINATIVO	4		1	21		0,16	0,22
	150	51	AB	36-ULIVETO	4		14	41		2,6	2,98
1545	150	52	AA	1-SEMINATIVO	4		3	0		0,39	0,54
	150	52	AB	36-ULIVETO	3		19	74		5,1	6,12
1546	150	318	AA	36-ULIVETO	4		33	13		5,99	6,84
	150	318	AB	1-SEMINATIVO	4		10	41		1,34	1,88
1547	150	381	AA	36-ULIVETO	4		10	27		1,86	2,12
	150	381	AB	63-FICHETO	3		6	15		2,7	2,22
1548	150	536	AA	1-SEMINATIVO	4		4	84		0,62	0,87
	150	536	AB	36-ULIVETO	2		0	46		0,21	0,19
1549	150	684	AA	1-SEMINATIVO	4		9	62		1,24	1,74
	150	684	AB	36-ULIVETO	2		72	63		33,76	30,01
	150	684	AC	29-VIGNETO	3		5	0		4,65	4
1550	150	1024	AA	1-SEMINATIVO	4		64	36		8,31	11,63



### Ufficio del Territorio di BRINDISI

**Particelle catastali aggiornate sulla base del contenuto delle  
dichiarazioni presentate agli Organismi Pagatori nell'anno 2011  
(ai sensi del comma 33 dell'art. 2 del D.L. 3.10.2006, n. 262, convertito con  
modificazioni dalla legge 24.11.2006, n. 286, e successive modificazioni)**

**Comune di OSTUNI (Codice nazionale: G187)**

**TOTALE PARTICELLE: 2653**

DATI IDENTIFICATIVI				DATI DI CLASSAMENTO							
N.	Foglio	Part	Porz	Qualità	Classe	Superficie			Deduzioni	Dominicale	Agrario
						Ha	Are	Ca			
	150	1024	AB	36-ULIVETO	4		22	25		4,02	4,6
1551	150	1063	AA	1-SEMINATIVO	4		4	37		0,56	0,79
	150	1063	AB	36-ULIVETO	4		18	64		3,37	3,85
	150	1063	AC	279-FABB RURALE			9	38		0	0
1552	151	104	AA	36-ULIVETO	3		51	4		13,18	15,82
	151	104	AB	92-PASCOLO ARB	2		4	86		0,38	0,25
1553	151	108	AA	36-ULIVETO	3	2	86	55		74	88,79
	151	108	AB	91-PASCOLO	U		57	60		7,44	2,97
1554	151	136	AA	1-SEMINATIVO	3		37	69		9,73	8,76
	151	136	AB	36-ULIVETO	4		32	82		5,93	6,78
1555	151	208		36-ULIVETO	4		49	50		8,95	10,23
1556	151	247		36-ULIVETO	4		19	80		3,58	4,09
1557	151	359	AA	36-ULIVETO	3		21	65		5,59	6,71
	151	359	AB	92-PASCOLO ARB	2		0	21		0,02	0,01
1558	151	430		36-ULIVETO	4		4	17		0,75	0,86
1559	151	464	AA	1-SEMINATIVO	3		1	7		0,28	0,25
	151	464	AB	36-ULIVETO	4		29	16		5,27	6,02
1560	151	481	AA	1-SEMINATIVO	3		6	53		1,69	1,52
	151	481	AB	36-ULIVETO	3		3	60		0,93	1,12
1561	151	483	AA	1-SEMINATIVO	3		12	64		3,26	2,94
	151	483	AB	36-ULIVETO	3		12	40		3,2	3,84
1562	151	502		36-ULIVETO	4		33	30		6,02	6,88
1563	151	510	AA	1-SEMINATIVO	3		27	89		7,2	6,48
	151	510	AB	36-ULIVETO	2		58	35		27,12	24,11
1564	151	538		36-ULIVETO	4		41	26		7,46	8,52
1565	151	620	AA	1-SEMINATIVO	3		5	21		1,35	1,21
	151	620	AB	36-ULIVETO	4		17	69		3,2	3,65
1566	151	734	AA	1-SEMINATIVO	3		6	12		1,58	1,42
	151	734	AB	36-ULIVETO	4		32	55		5,88	6,72
1567	151	769	AA	1-SEMINATIVO	3		19	17		4,95	4,46
	151	769	AB	36-ULIVETO	4		4	46		0,81	0,92
1568	152	23		36-ULIVETO	3		33	45		8,64	10,37
1569	152	68		36-ULIVETO	3		44	25		11,43	13,71



### Ufficio del Territorio di BRINDISI

**Particelle catastali aggiornate sulla base del contenuto delle  
dichiarazioni presentate agli Organismi Pagatori nell'anno 2011  
(ai sensi del comma 33 dell'art. 2 del D.L. 3.10.2006, n. 262, convertito con  
modificazioni dalla legge 24.11.2006, n. 286, e successive modificazioni)**

**Comune di OSTUNI (Codice nazionale: G187)**

**TOTALE PARTICELLE: 2653**

DATI IDENTIFICATIVI				DATI DI CLASSAMENTO							
N.	Foglio	Part	Porz	Qualità	Classe	Superficie			Deduzioni	Dominicale	Agrario
						Ha	Are	Ca			
1570	152	121		36-ULIVETO	3		18	65		4,82	5,78
1571	152	136		36-ULIVETO	3		45	26		11,69	14,02
1572	152	161		36-ULIVETO	3		9	36		2,42	2,9
1573	152	233		36-ULIVETO	3		41	25		10,65	12,78
1574	152	361		36-ULIVETO	3		39	42		10,18	12,22
1575	152	384	AA	1-SEMINATIVO	3		15	53		4,01	3,61
	152	384	AB	36-ULIVETO	3		81	95		21,16	25,39
1576	152	402	AA	1-SEMINATIVO	3		0	15		0,04	0,03
	152	402	AB	36-ULIVETO	3		40	65		10,5	12,6
1577	152	409		36-ULIVETO	3		13	87		3,58	4,3
1578	152	479	AA	1-SEMINATIVO	3		15	3		3,88	3,49
	152	479	AB	36-ULIVETO	3		3	65		0,94	1,13
1579	152	480	AA	1-SEMINATIVO	3		8	33		2,15	1,94
	152	480	AB	36-ULIVETO	3		10	85		2,8	3,36
1580	152	481	AA	1-SEMINATIVO	3		12	98		3,35	3,02
	152	481	AB	36-ULIVETO	3		6	10		1,58	1,89
1581	152	634		36-ULIVETO	3		83	62		21,59	25,91
1582	153	28		36-ULIVETO	2		85	78		39,87	35,44
1583	153	29	AA	1-SEMINATIVO	3		0	63		0,16	0,15
	153	29	AB	36-ULIVETO	2		25	35		11,78	10,47
	153	29	AC	47-FRUTTETO	U		2	3		2,31	1,99
	153	29	AD	91-PASCOLO	U		0	3		0,01	0,01
1584	153	42	AA	1-SEMINATIVO	3		27	74		7,16	6,45
	153	42	AB	36-ULIVETO	2	1	38	66		64,45	57,29
1585	153	135		36-ULIVETO	2		45	22		21,02	18,68
1586	153	160		36-ULIVETO	2		5	40		2,51	2,23
1587	153	176		36-ULIVETO	2		34	86		16,2	14,4
1588	153	199		36-ULIVETO	2		25	81		12	10,66
1589	153	306	AA	1-SEMINATIVO	3		12	22		3,16	2,84
	153	306	AB	36-ULIVETO	3		82	50		21,3	25,56
1590	153	336		36-ULIVETO	2		19	82		9,21	8,19
1591	153	406	AA	1-SEMINATIVO	3		4	61		1,19	1,07
	153	406	AB	36-ULIVETO	2		40	28		18,72	16,64



### Ufficio del Territorio di BRINDISI

**Particelle catastali aggiornate sulla base del contenuto delle  
dichiarazioni presentate agli Organismi Pagatori nell'anno 2011  
(ai sensi del comma 33 dell'art. 2 del D.L. 3.10.2006, n. 262, convertito con  
modificazioni dalla legge 24.11.2006, n. 286, e successive modificazioni)**

**Comune di OSTUNI (Codice nazionale: G187)**

**TOTALE PARTICELLE: 2653**

DATI IDENTIFICATIVI				DATI DI CLASSAMENTO							
N.	Foglio	Part	Porz	Qualità	Classe	Superficie			Deduzioni	Dominicale	Agrario
						Ha	Are	Ca			
1592	153	414	AA	1-SEMINATIVO	3		20	31		5,24	4,72
	153	414	AB	36-ULIVETO	2		15	65		7,27	6,47
1593	153	465		36-ULIVETO	2		68	74		31,95	28,4
1594	153	471	AA	69-MANDORLETO	1		40	0		21,69	17,56
	153	471	AB	36-ULIVETO	2		38	86		18,06	16,06
1595	154	28		36-ULIVETO	2		29	0		13,48	11,98
1596	154	70	AA	1-SEMINATIVO	3		5	37		1,39	1,25
	154	70	AB	36-ULIVETO	2		55	63		25,86	22,98
1597	154	105	AA	1-SEMINATIVO	3		14	39		3,72	3,34
	154	105	AB	36-ULIVETO	2		40	29		18,73	16,65
1598	154	120		1-SEMINATIVO	3		19	5		4,92	4,43
1599	154	126		36-ULIVETO	2		16	62		7,73	6,87
1600	154	129		36-ULIVETO	2		36	50		16,97	15,08
1601	154	201	AA	1-SEMINATIVO	3		14	15		3,65	3,29
	154	201	AB	36-ULIVETO	2		2	52		1,17	1,04
1602	154	213		36-ULIVETO	2		18	17		8,45	7,51
1603	154	261		36-ULIVETO	2		5	80		2,7	2,4
1604	154	275	AA	2-SEMIN IRRIG	U		0	12		0,14	0,12
	154	275	AB	36-ULIVETO	2		19	86		9,23	8,21
1605	154	504		36-ULIVETO	2		4	92		2,29	2,03
1606	154	544	AA	1-SEMINATIVO	3		18	80		4,85	4,37
	154	544	AB	36-ULIVETO	2		48	25		22,43	19,94
1607	154	548	AA	1-SEMINATIVO	3		23	10		5,97	5,37
	154	548	AB	36-ULIVETO	2		4	36		2,03	1,8
1608	155	10	AA	91-PASCOLO	U		6	38		0,82	0,33
	155	10	AB	1-SEMINATIVO	3		68	90		17,79	16,01
1609	155	40		91-PASCOLO	U		6	59		0,85	0,34
1610	155	54	AA	1-SEMINATIVO	4		89	91		11,61	16,25
	155	54	AB	91-PASCOLO	U		0	19		0,02	0,01
1611	157	102	AA	36-ULIVETO	3		0	93		0,24	0,29
	157	102	AB	91-PASCOLO	U		45	70		5,9	2,36
1612	157	103	AA	36-ULIVETO	3		1	53		0,4	0,47
	157	103	AB	91-PASCOLO	U		53	61		6,92	2,77



### Ufficio del Territorio di BRINDISI

**Particelle catastali aggiornate sulla base del contenuto delle dichiarazioni presentate agli Organismi Pagatori nell'anno 2011 (ai sensi del comma 33 dell'art. 2 del D.L. 3.10.2006, n. 262, convertito con modificazioni dalla legge 24.11.2006, n. 286, e successive modificazioni)**

**Comune di OSTUNI (Codice nazionale: G187)**

**TOTALE PARTICELLE: 2653**

DATI IDENTIFICATIVI				DATI DI CLASSAMENTO							
N.	Foglio	Part	Porz	Qualità	Classe	Superficie			Deduzioni	Dominicale	Agrario
						Ha	Are	Ca			
	157	103	AC	29-VIGNETO	4		24	58		16,5	18,41
1613	157	105	AA	91-PASCOLO	U		29	37		3,79	1,52
	157	105	AB	29-VIGNETO	4		29	94		20,1	22,42
1614	157	118	AA	1-SEMINATIVO	2		18	42		6,66	5,23
	157	118	AB	36-ULIVETO	3		93	82		24,23	29,07
1615	157	169	AA	36-ULIVETO	3		20	0		5,16	6,2
	157	169	AB	3-SEMIN ARBOR	3		2	20		0,51	0,34
1616	157	195		91-PASCOLO	U		59	10		7,63	3,05
1617	157	279		36-ULIVETO	3		10	45		2,7	3,24
1618	157	294	AA	1-SEMINATIVO	2		9	84		3,56	2,8
	157	294	AB	29-VIGNETO	1		3	98		8,02	4,93
1619	157	297	AA	1-SEMINATIVO	2		40	35		14,59	11,46
	157	297	AB	29-VIGNETO	1		4	18		8,42	5,18
1620	157	456	AA	1-SEMINATIVO	2		36	67		13,26	10,42
	157	456	AB	36-ULIVETO	3		57	40		14,82	17,79
1621	157	478	AA	3-SEMIN ARBOR	3		70	23		16,32	10,88
	157	478	AB	36-ULIVETO	3		27	35		7,06	8,48
1622	158	18		1-SEMINATIVO	3		37	95		9,8	8,82
1623	158	39		3-SEMIN ARBOR	2		29	82		12,32	5,39
1624	158	42		3-SEMIN ARBOR	2		39	98		16,52	7,23
1625	158	115		1-SEMINATIVO	3		28	32		7,31	6,58
1626	158	195		1-SEMINATIVO	3		38	82		10,02	9,02
1627	158	196		1-SEMINATIVO	3		38	2		9,82	8,84
1628	158	313	AA	3-SEMIN ARBOR	3		96	28		22,38	14,92
	158	313	AB	29-VIGNETO	3		0	1		0,01	0,01
	158	313	AC	91-PASCOLO	U		18	14		2,34	0,94
1629	158	352	AA	3-SEMIN ARBOR	3		28	12		6,54	4,36
	158	352	AB	36-ULIVETO	2		39	88		18,54	16,48
1630	159	1	AA	3-SEMIN ARBOR	3		20	8		4,67	3,11
	159	1	AB	36-ULIVETO	3		0	72		0,19	0,22
1631	159	25	AA	1-SEMINATIVO	4		14	83		1,91	2,68
	159	25	AB	36-ULIVETO	3		1	74		0,45	0,54
1632	159	45		36-ULIVETO	3		62	10		16,04	19,24



### Ufficio del Territorio di BRINDISI

**Particelle catastali aggiornate sulla base del contenuto delle  
dichiarazioni presentate agli Organismi Pagatori nell'anno 2011  
(ai sensi del comma 33 dell'art. 2 del D.L. 3.10.2006, n. 262, convertito con  
modificazioni dalla legge 24.11.2006, n. 286, e successive modificazioni)**

**Comune di OSTUNI (Codice nazionale: G187)**

**TOTALE PARTICELLE: 2653**

DATI IDENTIFICATIVI				DATI DI CLASSAMENTO							
N.	Foglio	Part	Porz	Qualità	Classe	Superficie			Deduzioni	Dominicale	Agrario
						Ha	Are	Ca			
1633	159	50	AA	1-SEMINATIVO	4	4	4	93		52,28	73,2
	159	50	AB	91-PASCOLO	U		54	47		7,03	2,81
1634	159	54	AA	1-SEMINATIVO	4		0	52		0,07	0,09
	159	54	AB	97-BOSCO CEDUO	2	5	37	84		38,89	5,56
	159	54	AC	91-PASCOLO	U		0	64		0,08	0,03
1635	159	80	AA	1-SEMINATIVO	4		3	15		0,41	0,57
	159	80	AB	36-ULIVETO	3		31	52		8,14	9,77
1636	159	87		36-ULIVETO	3		74	75		19,3	23,16
1637	159	88	AA	36-ULIVETO	3		70	69		18,25	21,91
	159	88	AB	3-SEMIN ARBOR	1		15	45		8,78	3,59
1638	159	93	AA	36-ULIVETO	3		29	69		7,67	9,2
	159	93	AB	1-SEMINATIVO	2		2	31		0,84	0,66
1639	159	111		36-ULIVETO	3		53	61		13,84	16,61
1640	159	131	AA	1-SEMINATIVO	5		22	39		2,08	2,89
	159	131	AB	36-ULIVETO	3		6	74		1,74	2,09
1641	159	132	AA	1-SEMINATIVO	4		3	63		0,47	0,66
	159	132	AB	36-ULIVETO	3		11	54		2,98	3,58
1642	159	158		1-SEMINATIVO	2		13	40		4,84	3,81
1643	159	159	AA	1-SEMINATIVO	2		58	97		21,32	16,75
	159	159	AB	36-ULIVETO	3		0	17		0,04	0,05
1644	159	163		2-SEMIN IRRIG	U		53	75		61,07	52,74
1645	159	167	AA	1-SEMINATIVO	4		9	21		1,19	1,66
	159	167	AB	36-ULIVETO	3		30	34		7,83	9,4
1646	159	183		1-SEMINATIVO	4		10	30		1,33	1,86
1647	159	237	AA	1-SEMINATIVO	2		16	54		5,98	4,7
	159	237	AB	36-ULIVETO	3		13	46		3,48	4,17
1648	159	268		36-ULIVETO	3		8	10		2,09	2,51
1649	159	309	AA	1-SEMINATIVO	4		2	39		0,31	0,43
	159	309	AB	36-ULIVETO	3		4	86		1,25	1,51
1650	159	312		1-SEMINATIVO	4		14	58		1,88	2,64
1651	159	323		1-SEMINATIVO	4		21	64		2,79	3,91
1652	159	349	AA	1-SEMINATIVO	4	1	6	86		13,8	19,32
	159	349	AB	36-ULIVETO	3		2	61		0,67	0,81



### Ufficio del Territorio di BRINDISI

**Particelle catastali aggiornate sulla base del contenuto delle  
dichiarazioni presentate agli Organismi Pagatori nell'anno 2011  
(ai sensi del comma 33 dell'art. 2 del D.L. 3.10.2006, n. 262, convertito con  
modificazioni dalla legge 24.11.2006, n. 286, e successive modificazioni)**

**Comune di OSTUNI (Codice nazionale: G187)**

**TOTALE PARTICELLE: 2653**

DATI IDENTIFICATIVI				DATI DI CLASSAMENTO							
N.	Foglio	Part	Porz	Qualità	Classe	Superficie			Deduzioni	Dominicale	Agrario
						Ha	Are	Ca			
1653	159	371	AA	1-SEMINATIVO	4	1	24	26		16,04	22,46
	159	371	AB	91-PASCOLO	U		4	31		0,56	0,22
1654	159	378	AA	1-SEMINATIVO	2		26	56		9,6	7,54
	159	378	AB	36-ULIVETO	3		59	71		15,42	18,5
1655	159	394		36-ULIVETO	3		63	64		16,43	19,72
1656	159	408	AA	1-SEMINATIVO	4		6	40		0,83	1,16
	159	408	AB	36-ULIVETO	3		43	33		11,19	13,43
	159	408	AC	29-VIGNETO	2		7	58		11,16	7,44
1657	159	412	AA	1-SEMINATIVO	4	1	25	63		16,22	22,71
	159	412	AB	36-ULIVETO	3		41	33		10,67	12,81
1658	159	431	AA	3-SEMIN ARBOR	3		56	81		13,2	8,8
	159	431	AB	36-ULIVETO	3		22	0		5,68	6,82
1659	159	433	AA	3-SEMIN ARBOR	3		2	57		0,6	0,4
	159	433	AB	36-ULIVETO	3		1	5		0,27	0,33
1660	159	446	AA	36-ULIVETO	3		10	0		2,58	3,1
	159	446	AB	29-VIGNETO	2		4	74		6,98	4,65
1661	159	448	AA	36-ULIVETO	3		10	0		2,58	3,1
	159	448	AB	29-VIGNETO	2		7	38		10,86	7,24
1662	160	14		36-ULIVETO	3		6	73		1,74	2,09
1663	160	68		36-ULIVETO	3		4	71		1,22	1,46
1664	160	90		1-SEMINATIVO	3		76	70		19,81	17,83
1665	160	91	AA	1-SEMINATIVO	3		0	88		0,23	0,2
	160	91	AB	69-MANDORLETO	2		53	87		19,48	20,87
	160	91	AC	36-ULIVETO	3		0	8		0,02	0,02
1666	160	93		36-ULIVETO	3		56	0		14,46	17,35
1667	160	94		36-ULIVETO	3		26	95		6,96	8,35
1668	160	125		36-ULIVETO	3		23	15		5,98	7,17
1669	160	139	AA	1-SEMINATIVO	3		11	47		2,96	2,67
	160	139	AB	36-ULIVETO	3		7	27		1,88	2,25
1670	160	178	AA	1-SEMINATIVO	2		96	72		34,97	27,47
	160	178	AB	36-ULIVETO	3		0	8		0,02	0,02
1671	160	187		36-ULIVETO	3		8	30		2,14	2,57
1672	160	209	AA	1-SEMINATIVO	3		0	36		0,09	0,08



### Ufficio del Territorio di BRINDISI

**Particelle catastali aggiornate sulla base del contenuto delle  
dichiarazioni presentate agli Organismi Pagatori nell'anno 2011  
(ai sensi del comma 33 dell'art. 2 del D.L. 3.10.2006, n. 262, convertito con  
modificazioni dalla legge 24.11.2006, n. 286, e successive modificazioni)**

**Comune di OSTUNI (Codice nazionale: G187)**

**TOTALE PARTICELLE: 2653**

DATI IDENTIFICATIVI				DATI DI CLASSAMENTO							
N.	Foglio	Part	Porz	Qualità	Classe	Superficie			Deduzioni	Dominicale	Agrario
						Ha	Are	Ca			
	160	209	AB	36-ULIVETO	3		50	58		13,06	15,67
1673	160	232		36-ULIVETO	3		7	27		1,88	2,25
1674	160	250		1-SEMINATIVO	3		33	40		8,62	7,76
1675	160	255		1-SEMINATIVO	3		37	35		9,64	8,68
1676	160	257		36-ULIVETO	3		27	19		7,02	8,43
1677	160	270	AA	1-SEMINATIVO	3		24	26		6,26	5,64
	160	270	AB	69-MANDORLETO	2		22	33		8,07	8,65
1678	160	277	AA	1-SEMINATIVO	3		7	67		1,98	1,78
	160	277	AB	36-ULIVETO	3		1	43		0,37	0,44
1679	160	278		36-ULIVETO	3		54	22		14	16,8
1680	160	285		36-ULIVETO	3		13	3		3,36	4,04
1681	160	286	AA	1-SEMINATIVO	3		1	77		0,46	0,41
	160	286	AB	36-ULIVETO	3		5	33		1,38	1,65
1682	160	294	AA	1-SEMINATIVO	3		0	49		0,13	0,11
	160	294	AB	36-ULIVETO	3		20	81		5,37	6,45
1683	160	300		3-SEMIN ARBOR	3		39	28		9,13	6,09
1684	160	302	AA	1-SEMINATIVO	3		11	97		3,09	2,78
	160	302	AB	36-ULIVETO	3		1	20		0,31	0,37
	160	302	AC	29-VIGNETO	3		13	39		12,45	10,72
1685	160	347	AA	36-ULIVETO	3		91	86		23,72	28,47
	160	347	AB	47-FRUTTETO	U		2	52		2,86	2,47
1686	160	354		1-SEMINATIVO	3		29	18		7,54	6,78
1687	160	394		36-ULIVETO	3	1	15	81		29,91	35,89
1688	160	447	AA	36-ULIVETO	3		16	42		4,24	5,09
	160	447	AB	1-SEMINATIVO	3		3	99		1,03	0,93
1689	161	2		36-ULIVETO	3		12	62		3,26	3,91
1690	161	67		36-ULIVETO	3		66	30		17,12	20,54
1691	161	80		36-ULIVETO	3		29	90		7,72	9,27
1692	161	86		36-ULIVETO	3		62	9		16,03	19,24
1693	161	95		36-ULIVETO	3		14	54		3,75	4,51
1694	161	109		91-PASCOLO	U	1	17	56		15,18	6,07
1695	161	157	AA	1-SEMINATIVO	3		3	19		0,82	0,74
	161	157	AB	36-ULIVETO	4		66	51		12,02	13,74



### Ufficio del Territorio di BRINDISI

**Particelle catastali aggiornate sulla base del contenuto delle  
dichiarazioni presentate agli Organismi Pagatori nell'anno 2011  
(ai sensi del comma 33 dell'art. 2 del D.L. 3.10.2006, n. 262, convertito con  
modificazioni dalla legge 24.11.2006, n. 286, e successive modificazioni)**

**Comune di OSTUNI (Codice nazionale: G187)**

**TOTALE PARTICELLE: 2653**

DATI IDENTIFICATIVI				DATI DI CLASSAMENTO							
N.	Foglio	Part	Porz	Qualità	Classe	Superficie			Deduzioni	Dominicale	Agrario
						Ha	Are	Ca			
1696	161	161	AA	1-SEMINATIVO	3		6	81		1,76	1,58
	161	161	AB	36-ULIVETO	3		46	97		12,13	14,55
1697	161	162	AA	1-SEMINATIVO	3		1	9		0,28	0,25
	161	162	AB	36-ULIVETO	3		26	24		6,78	8,13
1698	161	202		36-ULIVETO	3		36	14		9,33	11,2
1699	161	204	AA	1-SEMINATIVO	3		0	16		0,04	0,04
	161	204	AB	36-ULIVETO	4		49	34		8,92	10,19
1700	161	206	AA	1-SEMINATIVO	3		35	52		9,17	8,26
	161	206	AB	36-ULIVETO	3		1	9		0,28	0,34
1701	161	212	AA	3-SEMIN ARBOR	5		18	58		1,44	1,82
	161	212	AB	36-ULIVETO	3		0	83		0,21	0,26
	161	212	AC	91-PASCOLO	U		1	91		0,25	0,1
1702	161	257	AA	1-SEMINATIVO	3		0	31		0,08	0,07
	161	257	AB	36-ULIVETO	3		2	29		0,59	0,71
1703	161	262	AA	1-SEMINATIVO	3		20	50		5,29	4,76
	161	262	AB	36-ULIVETO	3		1	16		0,3	0,36
1704	161	266	AA	36-ULIVETO	3		27	26		7,04	8,45
	161	266	AB	29-VIGNETO	3		0	60		0,56	0,48
1705	161	285	AA	1-SEMINATIVO	3		1	5		0,27	0,24
	161	285	AB	36-ULIVETO	3		14	89		3,85	4,61
1706	161	316		36-ULIVETO	3		83	7		21,45	25,74
1707	161	317		36-ULIVETO	3		5	31		1,37	1,65
1708	161	357	AA	1-SEMINATIVO	3		0	43		0,11	0,1
	161	357	AB	36-ULIVETO	3		6	87		1,77	2,13
1709	161	435	AA	3-SEMIN ARBOR	2		55	91		23,1	10,11
	161	435	AB	36-ULIVETO	3		93	11		24,04	28,85
1710	162	1		1-SEMINATIVO	4		58	86		7,6	10,64
1711	162	17		3-SEMIN ARBOR	3		4	82		1,12	0,75
1712	162	37	AA	1-SEMINATIVO	3		73	91		19,09	17,18
	162	37	AB	36-ULIVETO	3		4	75		1,23	1,47
1713	162	52		1-SEMINATIVO	4		4	42		0,57	0,8
1714	162	60	AA	1-SEMINATIVO	4		20	37		2,63	3,68
	162	60	AB	36-ULIVETO	2		3	88		1,8	1,6



### Ufficio del Territorio di BRINDISI

**Particelle catastali aggiornate sulla base del contenuto delle  
dichiarazioni presentate agli Organismi Pagatori nell'anno 2011  
(ai sensi del comma 33 dell'art. 2 del D.L. 3.10.2006, n. 262, convertito con  
modificazioni dalla legge 24.11.2006, n. 286, e successive modificazioni)**

**Comune di OSTUNI (Codice nazionale: G187)**

**TOTALE PARTICELLE: 2653**

DATI IDENTIFICATIVI				DATI DI CLASSAMENTO							
N.	Foglio	Part	Porz	Qualità	Classe	Superficie			Deduzioni	Dominicale	Agrario
						Ha	Are	Ca			
1715	162	63	AA	1-SEMINATIVO	4		20	40		2,63	3,69
	162	63	AB	36-ULIVETO	2		4	6		1,89	1,68
1716	162	75		1-SEMINATIVO	4		16	90		2,18	3,05
1717	162	94		1-SEMINATIVO	4		21	58		2,79	3,9
1718	162	95	AA	1-SEMINATIVO	4		4	65		0,6	0,84
	162	95	AB	29-VIGNETO	3		2	48		2,31	1,99
1719	162	131		1-SEMINATIVO	2		16	2		5,79	4,55
1720	162	157	AA	1-SEMINATIVO	4	2	1	72		26,04	36,46
	162	157	AB	36-ULIVETO	3		2	74		0,71	0,85
1721	162	167	AA	1-SEMINATIVO	4		41	91		5,41	7,58
	162	167	AB	29-VIGNETO	2		11	64		17,13	11,42
1722	162	175	AA	1-SEMINATIVO	4		10	0		1,29	1,81
	162	175	AB	29-VIGNETO	2		7	87		11,58	7,72
1723	162	187	AA	1-SEMINATIVO	2		36	80		13,3	10,45
	162	187	AB	36-ULIVETO	3		0	45		0,12	0,14
	162	187	AC	91-PASCOLO	U		2	17		0,28	0,11
1724	162	197		1-SEMINATIVO	4		18	10		2,34	3,27
1725	162	204	AA	1-SEMINATIVO	4		6	60		0,85	1,19
	162	204	AB	91-PASCOLO	U		1	22		0,16	0,06
1726	162	238	AA	3-SEMIN ARBOR	4		76	49		9,88	9,88
	162	238	AB	91-PASCOLO	U		20	86		2,69	1,08
1727	162	282		36-ULIVETO	3		60	80		15,7	18,84
1728	162	284		1-SEMINATIVO	4		43	53		5,62	7,87
1729	162	288		91-PASCOLO	U		71	8		9,18	3,67
1730	162	428	AA	36-ULIVETO	3		79	13		20,43	24,52
	162	428	AB	91-PASCOLO	U		13	42		1,73	0,69
1731	162	452	AA	1-SEMINATIVO	4		23	36		3,02	4,22
	162	452	AB	36-ULIVETO	3		3	63		0,94	1,12
1732	162	454		36-ULIVETO	3		27	67		7,15	8,57
1733	162	472	AA	1-SEMINATIVO	4		0	48		0,06	0,09
	162	472	AB	36-ULIVETO	3	1	10	92		28,64	34,37
1734	162	486		36-ULIVETO	3		22	68		5,86	7,03
1735	162	488		1-SEMINATIVO	4		16	75		2,16	3,03



### Ufficio del Territorio di BRINDISI

**Particelle catastali aggiornate sulla base del contenuto delle  
dichiarazioni presentate agli Organismi Pagatori nell'anno 2011  
(ai sensi del comma 33 dell'art. 2 del D.L. 3.10.2006, n. 262, convertito con  
modificazioni dalla legge 24.11.2006, n. 286, e successive modificazioni)**

**Comune di OSTUNI (Codice nazionale: G187)**

**TOTALE PARTICELLE: 2653**

DATI IDENTIFICATIVI				DATI DI CLASSAMENTO							
N.	Foglio	Part	Porz	Qualità	Classe	Superficie			Deduzioni	Dominicale	Agrario
						Ha	Are	Ca			
1736	162	494	AA	1-SEMINATIVO	4		50	2		6,46	9,04
	162	494	AB	36-ULIVETO	3		27	75		7,17	8,6
1737	163	4	AA	36-ULIVETO	4		18	8		3,27	3,74
	163	4	AB	1-SEMINATIVO	3		1	65		0,43	0,38
1738	163	6	AA	1-SEMINATIVO	3		34	11		8,81	7,93
	163	6	AB	36-ULIVETO	4		11	39		2,06	2,35
1739	163	9	AA	3-SEMIN ARBOR	3		1	56		0,36	0,24
	163	9	AB	36-ULIVETO	4		5	64		1,02	1,17
1740	163	24		36-ULIVETO	4		23	59		4,26	4,87
1741	163	25		36-ULIVETO	4		27	37		4,95	5,65
1742	163	30	AA	1-SEMINATIVO	3		9	19		2,37	2,14
	163	30	AB	36-ULIVETO	4		14	41		2,6	2,98
1743	163	32		36-ULIVETO	4		52	20		9,44	10,78
1744	163	34		36-ULIVETO	4		10	62		1,92	2,19
1745	163	35		36-ULIVETO	4		28	60		5,17	5,91
1746	163	50		36-ULIVETO	4		5	98		1,08	1,24
1747	163	82	AA	1-SEMINATIVO	3		0	13		0,03	0,03
	163	82	AB	36-ULIVETO	3		29	72		7,67	9,21
1748	163	90	AA	36-ULIVETO	3		45	82		11,83	14,2
	163	90	AB	29-VIGNETO	3		13	62		12,66	10,9
1749	163	113		36-ULIVETO	4		34	72		6,28	7,17
1750	163	130	AA	1-SEMINATIVO	3		1	9		0,28	0,25
	163	130	AB	36-ULIVETO	4		62	4		11,21	12,82
1751	163	131		36-ULIVETO	4		39	90		7,21	8,24
1752	163	142	AA	1-SEMINATIVO	3		0	1		0,01	0,01
	163	142	AB	36-ULIVETO	3		47	36		12,23	14,68
1753	163	156		36-ULIVETO	4		14	32		2,59	2,96
1754	163	165	AA	3-SEMIN ARBOR	3		10	73		2,49	1,66
	163	165	AB	36-ULIVETO	4		32	0		5,78	6,61
1755	163	196		36-ULIVETO	4		4	95		0,89	1,02
1756	163	215	AA	1-SEMINATIVO	3		4	40		1,14	1,02
	163	215	AB	36-ULIVETO	4		4	40		0,8	0,91
1757	163	226	AA	1-SEMINATIVO	3		2	40		0,62	0,56



### Ufficio del Territorio di BRINDISI

**Particelle catastali aggiornate sulla base del contenuto delle dichiarazioni presentate agli Organismi Pagatori nell'anno 2011 (ai sensi del comma 33 dell'art. 2 del D.L. 3.10.2006, n. 262, convertito con modificazioni dalla legge 24.11.2006, n. 286, e successive modificazioni)**

**Comune di OSTUNI (Codice nazionale: G187)**

**TOTALE PARTICELLE: 2653**

DATI IDENTIFICATIVI				DATI DI CLASSAMENTO							
N.	Foglio	Part	Porz	Qualità	Classe	Superficie			Deduzioni	Dominicale	Agrario
						Ha	Are	Ca			
	163	226	AB	36-ULIVETO	4		16	92		3,06	3,5
1758	163	232	AA	1-SEMINATIVO	3		10	45		2,7	2,43
	163	232	AB	36-ULIVETO	4		32	61		5,89	6,74
1759	163	248	AA	1-SEMINATIVO	3		16	19		4,18	3,76
	163	248	AB	36-ULIVETO	4		2	86		0,52	0,59
	163	248	AC	29-VIGNETO	4		2	90		1,95	2,17
1760	163	250	AA	1-SEMINATIVO	3		10	0		2,58	2,32
	163	250	AB	29-VIGNETO	4		2	30		1,54	1,72
1761	163	254	AA	1-SEMINATIVO	3		9	38		2,42	2,18
	163	254	AB	36-ULIVETO	4		12	85		2,32	2,65
1762	163	258		36-ULIVETO	4		6	46		1,17	1,33
1763	163	259	AA	1-SEMINATIVO	3		1	67		0,43	0,39
	163	259	AB	36-ULIVETO	4		4	53		0,82	0,94
1764	163	261	AA	1-SEMINATIVO	3		2	16		0,56	0,5
	163	261	AB	36-ULIVETO	4		4	54		0,82	0,94
1765	163	311	AA	1-SEMINATIVO	3		14	86		3,84	3,45
	163	311	AB	36-ULIVETO	3		19	84		5,12	6,15
1766	163	312	AA	1-SEMINATIVO	3		0	2		0,01	0,01
	163	312	AB	36-ULIVETO	3		21	40		5,53	6,63
1767	163	330		36-ULIVETO	4		33	75		6,1	6,97
1768	163	332	AA	1-SEMINATIVO	3		7	0		1,81	1,63
	163	332	AB	29-VIGNETO	3		1	80		1,67	1,44
1769	163	333	AA	3-SEMIN ARBOR	3		10	67		2,48	1,65
	163	333	AB	36-ULIVETO	4		13	13		2,37	2,71
1770	163	344		36-ULIVETO	4		59	70		10,79	12,33
1771	163	426	AA	1-SEMINATIVO	3		12	29		3,17	2,86
	163	426	AB	36-ULIVETO	4		81	96		14,82	16,93
1772	164	5	AA	1-SEMINATIVO	4		21	93		2,83	3,96
	164	5	AB	36-ULIVETO	3		21	89		5,65	6,78
1773	164	17	AA	36-ULIVETO	3		38	2		9,82	11,78
	164	17	AB	91-PASCOLO	U		12	88		1,66	0,67
1774	164	18	AA	36-ULIVETO	3		40	73		10,52	12,62
	164	18	AB	91-PASCOLO	U		1	10		0,14	0,06



### Ufficio del Territorio di BRINDISI

**Particelle catastali aggiornate sulla base del contenuto delle dichiarazioni presentate agli Organismi Pagatori nell'anno 2011 (ai sensi del comma 33 dell'art. 2 del D.L. 3.10.2006, n. 262, convertito con modificazioni dalla legge 24.11.2006, n. 286, e successive modificazioni)**

**Comune di OSTUNI (Codice nazionale: G187)**

**TOTALE PARTICELLE: 2653**

DATI IDENTIFICATIVI				DATI DI CLASSAMENTO							
N.	Foglio	Part	Porz	Qualità	Classe	Superficie			Deduzioni	Dominicale	Agrario
						Ha	Are	Ca			
1775	164	47	AA	1-SEMINATIVO	4		26	95		3,48	4,87
	164	47	AB	36-ULIVETO	3		30	81		7,96	9,55
1776	164	94	AA	36-ULIVETO	3		46	0		11,88	14,25
	164	94	AB	3-SEMIN ARBOR	4		25	86		3,34	3,34
1777	164	120	AA	1-SEMINATIVO	3		19	25		4,97	4,47
	164	120	AB	36-ULIVETO	3		1	51		0,39	0,47
1778	164	127		1-SEMINATIVO	4		8	70		1,12	1,57
1779	164	138	AA	1-SEMINATIVO	4		1	36		0,18	0,25
	164	138	AB	36-ULIVETO	3		2	6		0,53	0,64
1780	164	141	AA	1-SEMINATIVO	4		2	10		0,27	0,38
	164	141	AB	36-ULIVETO	3		0	73		0,19	0,23
1781	164	158		36-ULIVETO	3		4	57		1,18	1,42
1782	164	161		36-ULIVETO	3		36	15		9,33	11,2
1783	164	177	AA	36-ULIVETO	3		0	57		0,15	0,18
	164	177	AB	3-SEMIN ARBOR	3		49	13		11,42	7,61
1784	164	211		36-ULIVETO	3		32	12		8,29	9,95
1785	164	231	AA	36-ULIVETO	3		55	0		14,2	17,04
	164	231	AB	63-FICHETO	4		6	8		2,2	1,88
1786	164	242		1-SEMINATIVO	4		10	32		1,33	1,87
1787	164	252		1-SEMINATIVO	4		6	10		0,79	1,1
1788	164	277	AA	1-SEMINATIVO	4		15	40		1,99	2,78
	164	277	AB	92-PASCOLO ARB	2		8	38		0,65	0,43
	164	277	AC	91-PASCOLO	U		7	52		0,97	0,39
1789	164	279	AA	1-SEMINATIVO	4		0	58		0,07	0,1
	164	279	AB	97-BOSCO CEDUO	1		0	92		0,12	0,01
1790	164	298	AA	1-SEMINATIVO	2		28	96		10,47	8,23
	164	298	AB	36-ULIVETO	3		0	19		0,05	0,06
	164	298	AC	91-PASCOLO	U		1	94		0,25	0,1
1791	164	307		36-ULIVETO	3		42	46		10,96	13,16
1792	164	330		1-SEMINATIVO	4		48	38		6,25	8,75
1793	164	351	AA	3-SEMIN ARBOR	4		14	34		1,85	1,85
	164	351	AB	36-ULIVETO	3		0	80		0,21	0,25
1794	164	363	AA	1-SEMINATIVO	2		91	16		32,96	25,89



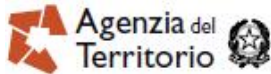
### Ufficio del Territorio di BRINDISI

**Particelle catastali aggiornate sulla base del contenuto delle  
dichiarazioni presentate agli Organismi Pagatori nell'anno 2011  
(ai sensi del comma 33 dell'art. 2 del D.L. 3.10.2006, n. 262, convertito con  
modificazioni dalla legge 24.11.2006, n. 286, e successive modificazioni)**

**Comune di OSTUNI (Codice nazionale: G187)**

**TOTALE PARTICELLE: 2653**

DATI IDENTIFICATIVI				DATI DI CLASSAMENTO							
N.	Foglio	Part	Porz	Qualità	Classe	Superficie			Deduzioni	Dominicale	Agrario
						Ha	Are	Ca			
	164	363	AB	91-PASCOLO	U		22	9		2,85	1,14
1795	164	388		36-ULIVETO	3		26	88		6,94	8,33
1796	164	395		36-ULIVETO	3		9	66		2,49	2,99
1797	164	398		36-ULIVETO	3		14	25		3,68	4,42
1798	164	407		36-ULIVETO	3		1	95		0,5	0,6
1799	164	552	AA	36-ULIVETO	3		18	12		4,68	5,61
	164	552	AB	3-SEMIN ARBOR	4		8	1		1,03	1,03
1800	164	559	AA	36-ULIVETO	3		8	28		2,14	2,57
	164	559	AB	91-PASCOLO	U		69	39		8,96	3,58
1801	164	622	AA	1-SEMINATIVO	4		2	61		0,34	0,47
	164	622	AB	36-ULIVETO	4		33	48		6,05	6,92
1802	165	14	AA	1-SEMINATIVO	5		0	61		0,06	0,08
	165	14	AB	36-ULIVETO	3		40	7		10,35	12,42
1803	165	48		36-ULIVETO	3		93	14		24,05	28,86
1804	165	53	AA	1-SEMINATIVO	5		0	7		0,01	0,01
	165	53	AB	36-ULIVETO	3	1	74	12		44,96	53,96
1805	165	68		36-ULIVETO	3	1	22	64		31,67	38
1806	165	69		36-ULIVETO	3		33	8		8,54	10,25
1807	165	70		36-ULIVETO	3		15	33		3,96	4,75
1808	165	71		36-ULIVETO	3		15	53		4,01	4,81
1809	165	77		36-ULIVETO	3		2	94		0,76	0,91
1810	165	78		36-ULIVETO	3		36	11		9,32	11,19
1811	165	80	AA	1-SEMINATIVO	5		3	71		0,34	0,48
	165	80	AB	36-ULIVETO	2		32	62		15,16	13,48
1812	165	87	AA	1-SEMINATIVO	5		25	6		2,33	3,24
	165	87	AB	36-ULIVETO	3		4	9		1,06	1,27
	165	87	AC	69-MANDORLETO	3		13	60		2,11	3,51
1813	165	113	AA	1-SEMINATIVO	5		15	33		1,43	1,98
	165	113	AB	47-FRUTTETO	U		39	66		45,06	38,92
	165	113	AC	29-VIGNETO	2		23	1		33,87	22,58
1814	165	115	AA	1-SEMINATIVO	5		0	13		0,01	0,02
	165	115	AB	36-ULIVETO	3		47	33		12,22	14,67
1815	165	121	AA	1-SEMINATIVO	5		5	56		0,52	0,72



### Ufficio del Territorio di BRINDISI

**Particelle catastali aggiornate sulla base del contenuto delle  
dichiarazioni presentate agli Organismi Pagatori nell'anno 2011  
(ai sensi del comma 33 dell'art. 2 del D.L. 3.10.2006, n. 262, convertito con  
modificazioni dalla legge 24.11.2006, n. 286, e successive modificazioni)**

**Comune di OSTUNI (Codice nazionale: G187)**

**TOTALE PARTICELLE: 2653**

DATI IDENTIFICATIVI				DATI DI CLASSAMENTO							
N.	Foglio	Part	Porz	Qualità	Classe	Superficie			Deduzioni	Dominicale	Agrario
						Ha	Are	Ca			
	165	121	AB	36-ULIVETO	3		63	91		16,5	19,8
1816	165	126	AA	36-ULIVETO	4		61	59		11,13	12,72
	165	126	AB	92-PASCOLO ARB	2		0	63		0,05	0,03
1817	165	139		36-ULIVETO	3		23	7		5,96	7,15
1818	165	152	AA	36-ULIVETO	4		29	6		5,25	6
	165	152	AB	92-PASCOLO ARB	2		6	14		0,48	0,32
1819	165	153	AA	36-ULIVETO	4		28	1		5,06	5,79
	165	153	AB	92-PASCOLO ARB	2		8	11		0,63	0,42
1820	165	155	AA	36-ULIVETO	4		26	81		4,85	5,54
	165	155	AB	92-PASCOLO ARB	2		7	15		0,55	0,37
1821	165	197		36-ULIVETO	3		15	70		4,05	4,87
1822	165	199		36-ULIVETO	3		42	30		10,92	13,11
1823	165	214		36-ULIVETO	3	1	4	3		26,86	32,24
1824	165	228		36-ULIVETO	3		77	0		19,88	23,86
1825	165	238		36-ULIVETO	3		37	16		9,6	11,51
1826	165	278		36-ULIVETO	3		54	24		14,01	16,81
1827	165	280		36-ULIVETO	3		19	49		5,03	6,04
1828	165	336	AA	36-ULIVETO	4		18	83		3,4	3,89
	165	336	AB	92-PASCOLO ARB	2		3	97		0,31	0,21
1829	165	343		36-ULIVETO	3		63	14		16,3	19,57
1830	165	365	AA	36-ULIVETO	3		34	99		9,04	10,84
	165	365	AB	3-SEMIN ARBOR	3		5	27		1,22	0,82
1831	165	366	AA	1-SEMINATIVO	5		53	45		4,97	6,9
	165	366	AB	36-ULIVETO	2		54	0		25,1	22,31
1832	165	392		36-ULIVETO	3		38	61		9,97	11,96
1833	165	407		36-ULIVETO	3		25	58		6,61	7,93
1834	165	414	AA	3-SEMIN ARBOR	1		74	40		42,27	17,29
	165	414	AB	36-ULIVETO	3		13	25		3,42	4,11
1835	165	441	AA	1-SEMINATIVO	5		0	70		0,07	0,09
	165	441	AB	36-ULIVETO	2		34	10		15,85	14,09
1836	165	448	AA	1-SEMINATIVO	5		24	98		2,32	3,23
	165	448	AB	36-ULIVETO	3		0	4		0,01	0,01
1837	165	462	AA	1-SEMINATIVO	5		0	47		0,04	0,06



### Ufficio del Territorio di BRINDISI

**Particelle catastali aggiornate sulla base del contenuto delle dichiarazioni presentate agli Organismi Pagatori nell'anno 2011 (ai sensi del comma 33 dell'art. 2 del D.L. 3.10.2006, n. 262, convertito con modificazioni dalla legge 24.11.2006, n. 286, e successive modificazioni)**

**Comune di OSTUNI (Codice nazionale: G187)**

**TOTALE PARTICELLE: 2653**

DATI IDENTIFICATIVI				DATI DI CLASSAMENTO							
N.	Foglio	Part	Porz	Qualità	Classe	Superficie			Deduzioni	Dominicale	Agrario
						Ha	Are	Ca			
	165	462	AB	36-ULIVETO	3		55	14		14,24	17,09
1838	165	470		36-ULIVETO	3		89	15		23,02	27,63
1839	165	485		36-ULIVETO	3		10	31		2,66	3,19
1840	165	488		36-ULIVETO	3		11	29		2,92	3,5
1841	165	501		36-ULIVETO	3	1	21	58		31,4	37,67
1842	165	517	AA	1-SEMINATIVO	5		11	23		1,04	1,45
	165	517	AB	36-ULIVETO	2		28	19		13,1	11,65
1843	165	540		36-ULIVETO	3		4	68		1,21	1,45
1844	165	541		36-ULIVETO	3		1	74		0,45	0,54
1845	165	555	AA	1-SEMINATIVO	5		0	14		0,01	0,02
	165	555	AB	36-ULIVETO	2		8	60		4	3,55
1846	165	609	AA	36-ULIVETO	3		91	11		23,53	28,23
	165	609	AB	92-PASCOLO ARB	2		2	31		0,18	0,12
1847	165	633	AA	36-ULIVETO	3		27	46		7,09	8,51
	165	633	AB	3-SEMIN ARBOR	3		2	96		0,69	0,46
1848	165	719	AA	1-SEMINATIVO	5		1	13		0,11	0,15
	165	719	AB	36-ULIVETO	2		24	60		11,43	10,16
1849	166	123		36-ULIVETO	3		37	72		9,74	11,69
1850	166	138	AA	1-SEMINATIVO	3		10	59		2,73	2,46
	166	138	AB	36-ULIVETO	3		21	57		5,57	6,68
1851	166	141	AA	1-SEMINATIVO	3		29	8		7,51	6,76
	166	141	AB	36-ULIVETO	3		37	47		9,68	11,61
1852	166	172	AA	1-SEMINATIVO	3		0	1		0,01	0,01
	166	172	AB	36-ULIVETO	3		47	14		12,17	14,61
1853	166	201	AA	1-SEMINATIVO	3		25	15		6,49	5,85
	166	201	AB	36-ULIVETO	3		9	12		2,36	2,83
1854	166	230	AA	1-SEMINATIVO	3		20	72		5,35	4,82
	166	230	AB	36-ULIVETO	3		8	37		2,16	2,59
1855	166	231	AA	1-SEMINATIVO	3		8	13		2,1	1,89
	166	231	AB	36-ULIVETO	3		7	50		1,94	2,32
1856	166	233	AA	1-SEMINATIVO	3		2	93		0,76	0,68
	166	233	AB	36-ULIVETO	3		10	90		2,81	3,38
1857	166	239	AA	1-SEMINATIVO	3		18	25		4,71	4,24



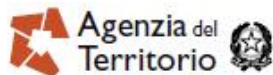
### Ufficio del Territorio di BRINDISI

**Particelle catastali aggiornate sulla base del contenuto delle  
dichiarazioni presentate agli Organismi Pagatori nell'anno 2011  
(ai sensi del comma 33 dell'art. 2 del D.L. 3.10.2006, n. 262, convertito con  
modificazioni dalla legge 24.11.2006, n. 286, e successive modificazioni)**

**Comune di OSTUNI (Codice nazionale: G187)**

**TOTALE PARTICELLE: 2653**

DATI IDENTIFICATIVI				DATI DI CLASSAMENTO							
N.	Foglio	Part	Porz	Qualità	Classe	Superficie			Deduzioni	Dominicale	Agrario
						Ha	Are	Ca			
	166	239	AB	36-ULIVETO	3		54	29		14,02	16,82
1858	166	241		1-SEMINATIVO	3		31	20		8,06	7,25
1859	166	248	AA	1-SEMINATIVO	3		16	20		4,18	3,76
	166	248	AB	36-ULIVETO	3		4	80		1,24	1,49
1860	166	267		1-SEMINATIVO	3		7	64		1,97	1,78
1861	166	269		1-SEMINATIVO	3		23	61		6,1	5,49
1862	166	270		1-SEMINATIVO	3		42	36		10,94	9,84
1863	166	293	AA	1-SEMINATIVO	3		14	41		3,72	3,35
	166	293	AB	29-VIGNETO	1		6	94		13,98	8,6
1864	166	301		36-ULIVETO	3		41	76		10,78	12,94
1865	166	313		36-ULIVETO	3		34	64		8,95	10,73
1866	166	316		36-ULIVETO	3		51	0		13,17	15,8
1867	166	378	AA	1-SEMINATIVO	3		6	23		1,61	1,45
	166	378	AB	36-ULIVETO	3		35	97		9,29	11,15
1868	166	388		36-ULIVETO	3		46	56		12,02	14,43
1869	166	413	AA	3-SEMIN ARBOR	2		40	39		16,69	7,3
	166	413	AB	36-ULIVETO	3		10	0		2,58	3,1
1870	166	768	AA	1-SEMINATIVO	3		93	73		24,2	21,78
	166	768	AB	29-VIGNETO	3		0	62		0,58	0,5
1871	166	783		1-SEMINATIVO	3		7	0		1,81	1,63
1872	166	784		1-SEMINATIVO	3		7	18		1,85	1,67
1873	167	1	AA	36-ULIVETO	3	1	21	5		31,26	37,51
	167	1	AB	69-MANDORLETO	2		8	92		3,22	3,46
1874	167	5		36-ULIVETO	3		63	50		16,4	19,68
1875	167	37	AA	1-SEMINATIVO	4		21	89		2,83	3,96
	167	37	AB	36-ULIVETO	2		6	83		3,17	2,82
1876	167	51	AA	1-SEMINATIVO	4		0	94		0,12	0,17
	167	51	AB	36-ULIVETO	3		14	75		3,81	4,57
1877	167	54	AA	1-SEMINATIVO	4		0	9		0,01	0,02
	167	54	AB	36-ULIVETO	3		22	89		5,91	7,09
	167	54	AC	29-VIGNETO	3		0	7		0,07	0,06
1878	167	55	AA	36-ULIVETO	2		83	61		38,86	34,54
	167	55	AB	29-VIGNETO	3		0	17		0,16	0,14



### Ufficio del Territorio di BRINDISI

**Particelle catastali aggiornate sulla base del contenuto delle  
dichiarazioni presentate agli Organismi Pagatori nell'anno 2011  
(ai sensi del comma 33 dell'art. 2 del D.L. 3.10.2006, n. 262, convertito con  
modificazioni dalla legge 24.11.2006, n. 286, e successive modificazioni)**

**Comune di OSTUNI (Codice nazionale: G187)**

**TOTALE PARTICELLE: 2653**

DATI IDENTIFICATIVI				DATI DI CLASSAMENTO							
N.	Foglio	Part	Porz	Qualità	Classe	Superficie			Deduzioni	Dominicale	Agrario
						Ha	Are	Ca			
1879	167	87	AA	1-SEMINATIVO	4		7	17		0,93	1,3
	167	87	AB	36-ULIVETO	3		53	13		13,72	16,46
1880	167	96		36-ULIVETO	3		38	45		9,93	11,91
1881	167	103	AA	3-SEMIN ARBOR	2		25	91		10,71	4,68
	167	103	AB	36-ULIVETO	3		13	4		3,37	4,04
1882	167	105		36-ULIVETO	3		3	87		1	1,2
1883	167	252	AA	1-SEMINATIVO	4		39	62		5,12	7,16
	167	252	AB	36-ULIVETO	3		6	5		1,56	1,87
1884	167	278	AA	1-SEMINATIVO	4		30	98		4	5,6
	167	278	AB	36-ULIVETO	3		10	42		2,69	3,23
1885	167	287		36-ULIVETO	3		10	58		2,73	3,28
1886	167	309	AA	29-VIGNETO	3		9	60		8,92	7,68
	167	309	AB	3-SEMIN ARBOR	1		1	80		1,02	0,42
1887	167	315	AA	1-SEMINATIVO	4		36	22		4,68	6,55
	167	315	AB	36-ULIVETO	3		29	74		7,68	9,22
1888	167	320		36-ULIVETO	3		12	40		3,2	3,84
1889	167	322	AA	1-SEMINATIVO	4		26	8		3,37	4,71
	167	322	AB	36-ULIVETO	3		9	16		2,37	2,84
1890	167	337	AA	1-SEMINATIVO	4		44	81		5,79	8,1
	167	337	AB	36-ULIVETO	3		0	90		0,23	0,28
1891	167	351		36-ULIVETO	3		1	80		0,46	0,56
1892	167	389		36-ULIVETO	3		26	88		6,94	8,33
1893	167	427		36-ULIVETO	3		18	10		4,67	5,61
1894	167	468		36-ULIVETO	3		27	55		7,11	8,54
1895	167	561		36-ULIVETO	3		28	95		7,48	8,97
1896	167	612	AA	1-SEMINATIVO	4		14	92		1,93	2,7
	167	612	AB	36-ULIVETO	3		11	30		2,92	3,5
1897	167	640	AA	1-SEMINATIVO	4		43	49		5,62	7,86
	167	640	AB	36-ULIVETO	3		22	36		5,77	6,93
1898	167	657	AA	36-ULIVETO	3		18	0		4,65	5,58
	167	657	AB	29-VIGNETO	2		33	59		49,44	32,96
1899	167	784	AA	36-ULIVETO	3		7	20		1,86	2,23
	167	784	AB	91-PASCOLO	U		27	68		3,57	1,43



### Ufficio del Territorio di BRINDISI

**Particelle catastali aggiornate sulla base del contenuto delle  
dichiarazioni presentate agli Organismi Pagatori nell'anno 2011  
(ai sensi del comma 33 dell'art. 2 del D.L. 3.10.2006, n. 262, convertito con  
modificazioni dalla legge 24.11.2006, n. 286, e successive modificazioni)**

**Comune di OSTUNI (Codice nazionale: G187)**

**TOTALE PARTICELLE: 2653**

DATI IDENTIFICATIVI				DATI DI CLASSAMENTO							
N.	Foglio	Part	Porz	Qualità	Classe	Superficie			Deduzioni	Dominicale	Agrario
						Ha	Are	Ca			
	167	784	AC	17-ORTO	2		12	92		13,01	11,34
1900	167	838	AA	1-SEMINATIVO	4		17	17		2,22	3,1
	167	838	AB	36-ULIVETO	3		23	96		6,19	7,42
1901	168	21	AA	1-SEMINATIVO	3		32	14		8,3	7,47
	168	21	AB	36-ULIVETO	4		16	87		3,05	3,49
	168	21	AC	92-PASCOLO ARB	1		6	39		0,99	0,5
1902	168	36		36-ULIVETO	4		11	22		2,03	2,32
1903	168	59	AA	1-SEMINATIVO	3		4	98		1,29	1,16
	168	59	AB	36-ULIVETO	3		60	12		15,52	18,63
1904	168	60		1-SEMINATIVO	3		20	0		5,16	4,65
1905	168	75	AA	1-SEMINATIVO	3		6	86		1,77	1,59
	168	75	AB	36-ULIVETO	3		25	68		6,63	7,96
1906	168	103		1-SEMINATIVO	3		2	41		0,62	0,56
1907	168	128		36-ULIVETO	4		13	4		2,36	2,69
1908	168	160		36-ULIVETO	4		7	90		1,43	1,63
1909	168	229	AA	1-SEMINATIVO	3		17	39		4,49	4,04
	168	229	AB	36-ULIVETO	3		1	1		0,26	0,31
1910	168	232	AA	1-SEMINATIVO	1		16	93		9,62	5,68
	168	232	AB	36-ULIVETO	3		1	15		0,3	0,36
1911	168	278	AA	1-SEMINATIVO	3		3	71		0,96	0,86
	168	278	AB	36-ULIVETO	3		52	29		13,5	16,2
1912	168	303		36-ULIVETO	4		6	90		1,25	1,43
1913	168	400		1-SEMINATIVO	3		12	14		3,13	2,82
1914	168	401	AA	1-SEMINATIVO	3		26	44		6,83	6,14
	168	401	AB	36-ULIVETO	3		6	11		1,58	1,89
1915	169	33	AA	3-SEMIN ARBOR	3		92	88		21,59	14,39
	169	33	AB	36-ULIVETO	4		39	52		7,14	8,16
1916	169	35	AA	36-ULIVETO	4		12	8		2,18	2,5
	169	35	AB	3-SEMIN ARBOR	3		1	92		0,45	0,3
1917	169	38		36-ULIVETO	4		96	47		17,44	19,93
1918	169	65	AA	1-SEMINATIVO	4		17	33		2,24	3,13
	169	65	AB	36-ULIVETO	4		18	15		3,28	3,75
	169	65	AC	29-VIGNETO	3		3	5		2,84	2,44



### Ufficio del Territorio di BRINDISI

**Particelle catastali aggiornate sulla base del contenuto delle dichiarazioni presentate agli Organismi Pagatori nell'anno 2011 (ai sensi del comma 33 dell'art. 2 del D.L. 3.10.2006, n. 262, convertito con modificazioni dalla legge 24.11.2006, n. 286, e successive modificazioni)**

**Comune di OSTUNI (Codice nazionale: G187)**

**TOTALE PARTICELLE: 2653**

DATI IDENTIFICATIVI				DATI DI CLASSAMENTO							
N.	Foglio	Part	Porz	Qualità	Classe	Superficie			Deduzioni	Dominicale	Agrario
						Ha	Are	Ca			
1919	169	105		1-SEMINATIVO	4		14	12		1,82	2,55
1920	169	118	AA	1-SEMINATIVO	4		0	14		0,02	0,03
	169	118	AB	36-ULIVETO	4		30	91		5,59	6,39
1921	169	159	AA	1-SEMINATIVO	4		15	38		1,99	2,78
	169	159	AB	36-ULIVETO	4		1	12		0,2	0,23
1922	169	161	AA	1-SEMINATIVO	1		45	44		25,81	15,25
	169	161	AB	36-ULIVETO	4		14	81		2,68	3,06
1923	169	184		36-ULIVETO	4		13	6		2,36	2,7
1924	169	215		36-ULIVETO	4		25	40		4,59	5,25
1925	169	221	AA	1-SEMINATIVO	4		0	28		0,04	0,05
	169	221	AB	36-ULIVETO	4		24	64		4,45	5,09
1926	169	228		36-ULIVETO	4		58	80		10,63	12,15
1927	169	232	AA	1-SEMINATIVO	4		0	54		0,07	0,1
	169	232	AB	36-ULIVETO	4		72	82		13,16	15,04
1928	169	237	AA	3-SEMIN ARBOR	3		9	58		2,23	1,48
	169	237	AB	36-ULIVETO	4		2	57		0,46	0,53
1929	169	275		36-ULIVETO	4		9	91		1,79	2,05
1930	169	295		36-ULIVETO	4		20	50		3,71	4,23
1931	169	298		36-ULIVETO	4		7	90		1,43	1,63
1932	169	299		36-ULIVETO	4		6	79		1,23	1,4
1933	169	324		36-ULIVETO	4		11	11		2,01	2,3
1934	169	354		36-ULIVETO	4		7	10		1,28	1,47
1935	169	451	AA	3-SEMIN ARBOR	5		19	14		1,48	1,88
	169	451	AB	36-ULIVETO	4		28	67		5,18	5,92
1936	169	468		36-ULIVETO	4		9	88		1,79	2,04
1937	169	515	AA	1-SEMINATIVO	4		19	25		2,49	3,48
	169	515	AB	36-ULIVETO	4		13	90		2,51	2,87
1938	169	516	AA	1-SEMINATIVO	4		20	91		2,7	3,78
	169	516	AB	36-ULIVETO	4		2	37		0,43	0,49
1939	169	549	AA	1-SEMINATIVO	4		1	22		0,16	0,22
	169	549	AB	36-ULIVETO	3		24	55		6,34	7,61
1940	169	598	AA	36-ULIVETO	4		17	72		3,2	3,66
	169	598	AB	29-VIGNETO	3		16	1		14,88	12,82



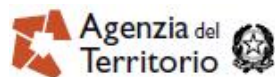
### Ufficio del Territorio di BRINDISI

**Particelle catastali aggiornate sulla base del contenuto delle  
dichiarazioni presentate agli Organismi Pagatori nell'anno 2011  
(ai sensi del comma 33 dell'art. 2 del D.L. 3.10.2006, n. 262, convertito con  
modificazioni dalla legge 24.11.2006, n. 286, e successive modificazioni)**

**Comune di OSTUNI (Codice nazionale: G187)**

**TOTALE PARTICELLE: 2653**

DATI IDENTIFICATIVI				DATI DI CLASSAMENTO							
N.	Foglio	Part	Porz	Qualità	Classe	Superficie			Deduzioni	Dominicale	Agrario
						Ha	Are	Ca			
1941	169	635	AA	1-SEMINATIVO	4		69	57		8,98	12,58
	169	635	AB	36-ULIVETO	4		50	0		9,04	10,33
1942	170	93	AA	1-SEMINATIVO	1		10	10		5,74	3,39
	170	93	AB	36-ULIVETO	4		12	65		2,29	2,61
1943	170	156		1-SEMINATIVO	1		30	40		17,27	10,21
1944	170	180	AA	1-SEMINATIVO	1		23	86		13,55	8,01
	170	180	AB	36-ULIVETO	4		6	42		1,16	1,33
1945	170	187		1-SEMINATIVO	1		8	70		4,94	2,92
1946	170	192	AA	1-SEMINATIVO	1		22	13		12,57	7,43
	170	192	AB	36-ULIVETO	4		22	80		4,12	4,71
1947	170	195		36-ULIVETO	4		28	40		5,13	5,87
1948	170	304	AA	1-SEMINATIVO	1		2	13		1,21	0,72
	170	304	AB	36-ULIVETO	4		38	10		6,89	7,87
1949	170	376	AA	1-SEMINATIVO	1		17	98		10,21	6,04
	170	376	AB	36-ULIVETO	4		22	0		3,98	4,54
1950	170	397	AA	1-SEMINATIVO	1		9	98		5,67	3,35
	170	397	AB	36-ULIVETO	4		27	91		5,05	5,77
1951	170	398	AA	1-SEMINATIVO	1		20	22		11,49	6,79
	170	398	AB	36-ULIVETO	4		26	42		4,78	5,46
1952	170	405	AA	1-SEMINATIVO	1		10	3		5,7	3,37
	170	405	AB	36-ULIVETO	4		48	38		8,75	9,99
1953	170	467		36-ULIVETO	4		78	53		14,2	16,22
1954	171	44	AA	3-SEMIN ARBOR	1		61	29		34,82	14,24
	171	44	AB	91-PASCOLO	U		1	51		0,19	0,08
1955	171	76		36-ULIVETO	3		20	40		5,27	6,32
1956	171	79		36-ULIVETO	3		26	45		6,83	8,2
1957	171	81		36-ULIVETO	2		38	77		18,02	16,02
1958	171	93		36-ULIVETO	3		13	5		3,37	4,04
1959	171	94		36-ULIVETO	3		6	15		1,59	1,91
1960	172	5	AA	1-SEMINATIVO	2		6	37		2,3	1,81
	172	5	AB	93-PASC CESPUG	1	3	29	11		59,49	17
1961	172	6	AA	1-SEMINATIVO	3	1	15	21		29,75	26,78
	172	6	AB	91-PASCOLO	U		10	30		1,33	0,53



### Ufficio del Territorio di BRINDISI

**Particelle catastali aggiornate sulla base del contenuto delle dichiarazioni presentate agli Organismi Pagatori nell'anno 2011 (ai sensi del comma 33 dell'art. 2 del D.L. 3.10.2006, n. 262, convertito con modificazioni dalla legge 24.11.2006, n. 286, e successive modificazioni)**

**Comune di OSTUNI (Codice nazionale: G187)**

**TOTALE PARTICELLE: 2653**

DATI IDENTIFICATIVI				DATI DI CLASSAMENTO							
N.	Foglio	Part	Porz	Qualità	Classe	Superficie			Deduzioni	Dominicale	Agrario
						Ha	Are	Ca			
1962	172	7		91-PASCOLO	U	2	59	71		33,53	13,41
1963	172	32	AA	36-ULIVETO	4		3	64		0,66	0,75
	172	32	AB	91-PASCOLO	U	4	71	23		60,84	24,34
	172	32	AC	92-PASCOLO ARB	1	1	88	83		29,26	14,63
1964	172	43		36-ULIVETO	3	3	24	67		83,84	100,61
1965	172	63		92-PASCOLO ARB	1	1	42	59		22,09	11,05
1966	172	70	AA	1-SEMINATIVO	2		62	67		22,66	17,8
	172	70	AB	36-ULIVETO	3	1	49	12		38,51	46,21
1967	172	95	AA	3-SEMIN ARBOR	4		9	80		1,27	1,27
	172	95	AB	92-PASCOLO ARB	1		26	83		4,16	2,08
1968	172	109	AA	36-ULIVETO	4		77	96		14,09	16,11
	172	109	AB	92-PASCOLO ARB	1		0	88		0,14	0,07
1969	172	111		36-ULIVETO	4		7	98		1,44	1,65
1970	172	162		36-ULIVETO	4		36	58		6,61	7,56
1971	172	165	AA	1-SEMINATIVO	2		10	34		3,74	2,94
	172	165	AB	92-PASCOLO ARB	1		47	17		7,31	3,65
1972	172	180		36-ULIVETO	4		74	69		13,5	15,43
1973	172	183		36-ULIVETO	4		18	35		3,32	3,79
1974	172	185	AA	1-SEMINATIVO	2		4	15		1,5	1,18
	172	185	AB	36-ULIVETO	4		7	26		1,31	1,5
1975	172	186	AA	1-SEMINATIVO	2		70	0		25,31	19,88
	172	186	AB	36-ULIVETO	4		26	62		4,81	5,5
1976	172	259		36-ULIVETO	4		26	44		4,78	5,46
1977	172	395	AA	1-SEMINATIVO	2		21	42		7,74	6,08
	172	395	AB	36-ULIVETO	4		59	78		10,81	12,35
	172	395	AC	29-VIGNETO	3		32	5		29,79	25,66
1978	173	15	AA	36-ULIVETO	3		41	97		10,84	13,01
	173	15	AB	92-PASCOLO ARB	1		0	13		0,02	0,01
1979	173	170	AA	1-SEMINATIVO	4		1	2		0,13	0,18
	173	170	AB	36-ULIVETO	4		38	86		7,02	8,03
	173	170	AC	92-PASCOLO ARB	1		3	50		0,54	0,27
1980	173	191		36-ULIVETO	3		32	30		8,34	10,01
1981	174	51	AA	1-SEMINATIVO	3		23	48		6,06	5,46



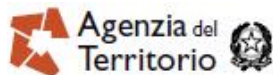
### Ufficio del Territorio di BRINDISI

**Particelle catastali aggiornate sulla base del contenuto delle  
dichiarazioni presentate agli Organismi Pagatori nell'anno 2011  
(ai sensi del comma 33 dell'art. 2 del D.L. 3.10.2006, n. 262, convertito con  
modificazioni dalla legge 24.11.2006, n. 286, e successive modificazioni)**

**Comune di OSTUNI (Codice nazionale: G187)**

**TOTALE PARTICELLE: 2653**

DATI IDENTIFICATIVI				DATI DI CLASSAMENTO							
N.	Foglio	Part	Porz	Qualità	Classe	Superficie			Deduzioni	Dominicale	Agrario
						Ha	Are	Ca			
	174	51	AB	36-ULIVETO	3		21	97		5,67	6,81
1982	174	56		36-ULIVETO	3		26	75		6,91	8,29
1983	174	107		36-ULIVETO	3		16	40		4,23	5,08
1984	174	115	AA	1-SEMINATIVO	3		7	89		2,04	1,83
	174	115	AB	36-ULIVETO	3		12	7		3,12	3,74
1985	174	131	AA	1-SEMINATIVO	3		0	76		0,2	0,18
	174	131	AB	36-ULIVETO	3		49	84		12,87	15,44
1986	174	194	AA	1-SEMINATIVO	3		39	37		10,17	9,15
	174	194	AB	36-ULIVETO	3		0	84		0,22	0,26
1987	174	296	AA	1-SEMINATIVO	3		20	88		5,39	4,85
	174	296	AB	36-ULIVETO	3		32	40		8,37	10,04
1988	174	335		36-ULIVETO	3		84	88		21,92	26,3
1989	174	343		36-ULIVETO	3		26	40		6,82	8,18
1990	174	344		36-ULIVETO	3		57	46		14,84	17,81
1991	174	429		36-ULIVETO	3		15	91		4,11	4,93
1992	174	477	AA	1-SEMINATIVO	3		28	29		7,31	6,57
	174	477	AB	36-ULIVETO	3		84	6		21,71	26,05
1993	174	482	AA	1-SEMINATIVO	3		1	54		0,4	0,36
	174	482	AB	36-ULIVETO	3		70	70		18,26	21,91
1994	174	622	AA	1-SEMINATIVO	3		23	15		5,98	5,38
	174	622	AB	36-ULIVETO	1		28	56		19,91	13,28
1995	174	669	AA	1-SEMINATIVO	3		21	6		5,44	4,89
	174	669	AB	29-VIGNETO	3		14	1		13,02	11,22
1996	174	685	AA	1-SEMINATIVO	3		23	90		6,17	5,55
	174	685	AB	69-MANDORLETO	2		70	62		25,53	27,35
	174	685	AC	36-ULIVETO	3		33	23		8,58	10,3
1997	174	717	AA	1-SEMINATIVO	3		6	20		1,6	1,44
	174	717	AB	36-ULIVETO	3		71	87		18,56	22,27
1998	175	8		36-ULIVETO	2		12	60		5,86	5,21
1999	175	10		36-ULIVETO	2	1	20	20		55,87	49,66
2000	175	15		92-PASCOLO ARB	1		78	65		12,19	6,09
2001	175	19		92-PASCOLO ARB	1		91	90		14,24	7,12
2002	175	20		92-PASCOLO ARB	1		99	20		15,37	7,68



### Ufficio del Territorio di BRINDISI

**Particelle catastali aggiornate sulla base del contenuto delle dichiarazioni presentate agli Organismi Pagatori nell'anno 2011 (ai sensi del comma 33 dell'art. 2 del D.L. 3.10.2006, n. 262, convertito con modificazioni dalla legge 24.11.2006, n. 286, e successive modificazioni)**

**Comune di OSTUNI (Codice nazionale: G187)**

**TOTALE PARTICELLE: 2653**

DATI IDENTIFICATIVI				DATI DI CLASSAMENTO							
N.	Foglio	Part	Porz	Qualità	Classe	Superficie			Deduzioni	Dominicale	Agrario
						Ha	Are	Ca			
2003	175	22		36-ULIVETO	2		75	83		35,25	31,33
2004	175	54		36-ULIVETO	2		2	10		0,98	0,87
2005	175	60		36-ULIVETO	2		8	30		3,86	3,43
2006	175	66		36-ULIVETO	2		74	48		34,62	30,77
2007	175	78	AA	36-ULIVETO	2		44	80		20,82	18,51
	175	78	AB	3-SEMIN ARBOR	4		42	12		5,44	5,44
2008	175	90	AA	1-SEMINATIVO	3		43	18		11,15	10,04
	175	90	AB	36-ULIVETO	2		27	64		12,85	11,42
2009	175	92		36-ULIVETO	2		22	57		10,49	9,33
2010	175	116		36-ULIVETO	2		56	68		26,35	23,42
2011	175	119	AA	1-SEMINATIVO	3		2	44		0,63	0,57
	175	119	AB	36-ULIVETO	2	1	16	40		54,1	48,09
2012	175	138		36-ULIVETO	2		44	35		20,61	18,32
2013	175	139		36-ULIVETO	2		41	0		19,06	16,94
2014	175	151	AA	36-ULIVETO	2		36	9		16,78	14,91
	175	151	AB	29-VIGNETO	2		2	41		3,55	2,36
2015	175	274	AA	1-SEMINATIVO	3		70	93		18,32	16,48
	175	274	AB	36-ULIVETO	2		16	37		7,61	6,76
2016	176	74		36-ULIVETO	2		11	84		5,5	4,89
2017	176	93	AA	1-SEMINATIVO	3		6	15		1,59	1,43
	176	93	AB	36-ULIVETO	2		15	56		7,23	6,43
	176	93	AC	29-VIGNETO	3		2	19		2,04	1,75
2018	176	94		36-ULIVETO	2		25	41		11,81	10,5
2019	176	96		36-ULIVETO	2		36	5		16,76	14,89
2020	176	161		36-ULIVETO	2		39	47		18,35	16,31
2021	176	162	AA	1-SEMINATIVO	3		2	36		0,61	0,55
	176	162	AB	36-ULIVETO	2		80	34		37,34	33,19
2022	176	194	AA	1-SEMINATIVO	3		9	96		2,57	2,31
	176	194	AB	36-ULIVETO	2		3	74		1,74	1,55
2023	176	197		36-ULIVETO	2		42	41		19,71	17,52
2024	176	202		1-SEMINATIVO	3		8	86		2,29	2,06
2025	176	203		1-SEMINATIVO	3		1	60		0,41	0,37
2026	176	204		36-ULIVETO	2		14	19		6,6	5,86



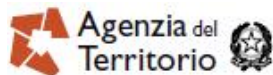
### Ufficio del Territorio di BRINDISI

**Particelle catastali aggiornate sulla base del contenuto delle  
dichiarazioni presentate agli Organismi Pagatori nell'anno 2011  
(ai sensi del comma 33 dell'art. 2 del D.L. 3.10.2006, n. 262, convertito con  
modificazioni dalla legge 24.11.2006, n. 286, e successive modificazioni)**

**Comune di OSTUNI (Codice nazionale: G187)**

**TOTALE PARTICELLE: 2653**

DATI IDENTIFICATIVI				DATI DI CLASSAMENTO							
N.	Foglio	Part	Porz	Qualità	Classe	Superficie			Deduzioni	Dominicale	Agrario
						Ha	Are	Ca			
2027	176	208		36-ULIVETO	2		16	63		7,73	6,87
2028	176	227		36-ULIVETO	2		12	22		5,68	5,05
2029	176	228		36-ULIVETO	2		5	44		2,53	2,25
2030	176	232		36-ULIVETO	2		18	52		8,61	7,65
2031	176	236		36-ULIVETO	2		4	66		2,17	1,93
2032	176	237		36-ULIVETO	2		26	65		12,39	11,01
2033	176	261		36-ULIVETO	2		41	31		19,2	17,07
2034	176	321		36-ULIVETO	2		19	78		9,19	8,17
2035	176	348	AA	1-SEMINATIVO	3		1	9		0,28	0,25
	176	348	AB	36-ULIVETO	2		9	1		4,19	3,72
2036	176	393	AA	1-SEMINATIVO	3		1	80		0,46	0,42
	176	393	AB	36-ULIVETO	2		23	47		10,91	9,7
2037	176	422	AA	36-ULIVETO	2		3	13		1,45	1,29
	176	422	AB	29-VIGNETO	3		2	61		2,43	2,09
2038	176	428	AA	1-SEMINATIVO	3		3	92		1,01	0,91
	176	428	AB	36-ULIVETO	3		1	62		0,42	0,5
2039	176	459	AA	1-SEMINATIVO	3		10	95		2,83	2,54
	176	459	AB	36-ULIVETO	2		92	56		43,02	38,24
2040	176	506		36-ULIVETO	2		98	96		46	40,89
2041	176	510		36-ULIVETO	2		42	83		19,91	17,7
2042	176	512		36-ULIVETO	2		37	64		17,5	15,55
2043	176	519		36-ULIVETO	2		76	67		35,64	31,68
2044	176	521		36-ULIVETO	2		84	95		39,49	35,1
2045	176	527	AA	1-SEMINATIVO	3		18	0		4,65	4,18
	176	527	AB	36-ULIVETO	2		40	31		18,74	16,65
2046	176	538	AA	3-SEMIN ARBOR	4		11	49		1,48	1,48
	176	538	AB	36-ULIVETO	2		5	45		2,53	2,25
2047	177	40	AA	1-SEMINATIVO	2		0	1		0,01	0,01
	177	40	AB	36-ULIVETO	2		11	13		5,17	4,6
	177	40	AC	92-PASCOLO ARB	1		48	91		7,58	3,79
2048	177	50	AA	3-SEMIN ARBOR	1		96	67		54,92	22,47
	177	50	AB	36-ULIVETO	2		1	2		0,47	0,42
	177	50	AC	91-PASCOLO	U		8	31		1,07	0,43



**Ufficio del Territorio di BRINDISI**

**Particelle catastali aggiornate sulla base del contenuto delle  
dichiarazioni presentate agli Organismi Pagatori nell'anno 2011  
(ai sensi del comma 33 dell'art. 2 del D.L. 3.10.2006, n. 262, convertito con  
modificazioni dalla legge 24.11.2006, n. 286, e successive modificazioni)**

**Comune di OSTUNI (Codice nazionale: G187)**

**TOTALE PARTICELLE: 2653**

DATI IDENTIFICATIVI				DATI DI CLASSAMENTO							
N.	Foglio	Part	Porz	Qualità	Classe	Superficie			Deduzioni	Dominicale	Agrario
						Ha	Are	Ca			
2049	177	127		36-ULIVETO	2		18	91		8,79	7,81
2050	177	164		91-PASCOLO	U		10	50		1,36	0,54
2051	177	214	AA	36-ULIVETO	2		19	9		8,87	7,89
	177	214	AB	92-PASCOLO ARB	1		0	4		0,01	0,01
2052	177	239		36-ULIVETO	2		9	25		4,3	3,82
2053	177	271	AA	1-SEMINATIVO	2		72	69		26,28	20,65
	177	271	AB	36-ULIVETO	2		15	40		7,16	6,36
2054	177	290	AA	2-SEMIN IRRIG	U		4	40		5	4,32
	177	290	AB	36-ULIVETO	3		67	60		17,46	20,95
2055	177	413	AA	1-SEMINATIVO	2		0	7		0,03	0,02
	177	413	AB	36-ULIVETO	2		42	19		19,61	17,43
2056	177	423	AA	1-SEMINATIVO	2		0	1		0,01	0,01
	177	423	AB	36-ULIVETO	3	2	47	77		63,98	76,78
	177	423	AC	91-PASCOLO	U		18	65		2,41	0,96
2057	177	425	AA	36-ULIVETO	3	1	23	39		31,86	38,24
	177	425	AB	92-PASCOLO ARB	1		11	92		1,85	0,92
2058	177	470	AA	36-ULIVETO	2		0	68		0,32	0,28
	177	470	AB	91-PASCOLO	U		65	63		8,47	3,39
2059	177	471		36-ULIVETO	2		8	93		4,15	3,69
2060	177	559	AA	1-SEMINATIVO	2		19	24		6,96	5,47
	177	559	AB	36-ULIVETO	3		36	86		9,52	11,42
2061	177	561	AA	1-SEMINATIVO	2		22	69		8,2	6,45
	177	561	AB	36-ULIVETO	2		80	48		37,41	33,25
2062	177	598	AA	1-SEMINATIVO	2		2	77		1	0,79
	177	598	AB	36-ULIVETO	3		42	21		10,9	13,08
2063	177	601	AA	1-SEMINATIVO	2		8	29		3	2,35
	177	601	AB	36-ULIVETO	2	1	26	45		58,78	52,24
2064	177	603	AA	1-SEMINATIVO	2		0	52		0,19	0,15
	177	603	AB	36-ULIVETO	2		7	94		3,69	3,28
2065	178	7		36-ULIVETO	2		50	91		23,66	21,03
2066	178	30	AA	1-SEMINATIVO	3		1	76		0,45	0,41
	178	30	AB	36-ULIVETO	2		76	79		35,69	31,73
2067	178	47	AA	1-SEMINATIVO	3	2	26	51		58,49	52,64



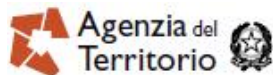
### Ufficio del Territorio di BRINDISI

**Particelle catastali aggiornate sulla base del contenuto delle  
dichiarazioni presentate agli Organismi Pagatori nell'anno 2011  
(ai sensi del comma 33 dell'art. 2 del D.L. 3.10.2006, n. 262, convertito con  
modificazioni dalla legge 24.11.2006, n. 286, e successive modificazioni)**

**Comune di OSTUNI (Codice nazionale: G187)**

**TOTALE PARTICELLE: 2653**

DATI IDENTIFICATIVI				DATI DI CLASSAMENTO							
N.	Foglio	Part	Porz	Qualità	Classe	Superficie			Deduzioni	Dominicale	Agrario
						Ha	Are	Ca			
	178	47	AB	91-PASCOLO	U		35	19		4,54	1,82
2068	178	87	AA	1-SEMINATIVO	3		11	0		2,84	2,56
	178	87	AB	36-ULIVETO	2		59	0		27,42	24,38
2069	178	100	AA	1-SEMINATIVO	3		2	73		0,7	0,63
	178	100	AB	36-ULIVETO	2		10	90		5,07	4,5
2070	178	128		36-ULIVETO	2	2	68	10		124,62	110,77
2071	178	138		36-ULIVETO	2		32	0		14,87	13,22
2072	178	152	AA	1-SEMINATIVO	3		12	14		3,13	2,82
	178	152	AB	36-ULIVETO	2		39	59		18,4	16,36
2073	178	167	AA	2-SEMIN IRRIG	U	1	9	80		124,76	107,74
	178	167	AB	1-SEMINATIVO	3		10	36		2,68	2,41
2074	178	317	AA	1-SEMINATIVO	3		7	9		1,83	1,65
	178	317	AB	36-ULIVETO	2		64	67		30,06	26,72
2075	178	331	AA	1-SEMINATIVO	3		4	27		1,1	0,99
	178	331	AB	36-ULIVETO	2		53	52		24,88	22,11
2076	178	343	AA	1-SEMINATIVO	3		16	10		4,16	3,74
	178	343	AB	36-ULIVETO	2		35	35		16,43	14,61
2077	178	372	AA	1-SEMINATIVO	3		7	30		1,89	1,7
	178	372	AB	36-ULIVETO	2		41	87		19,46	17,3
2078	178	379	AA	1-SEMINATIVO	3		55	36		14,3	12,87
	178	379	AB	36-ULIVETO	2		77	13		35,85	31,87
2079	179	12		36-ULIVETO	4		12	32		2,23	2,55
2080	179	47	AA	1-SEMINATIVO	3	1	0	91		26,06	23,45
	179	47	AB	36-ULIVETO	4		4	19		0,76	0,87
2081	179	71		36-ULIVETO	4		60	70		10,97	12,54
2082	179	108		36-ULIVETO	2		97	30		45,23	40,2
2083	179	114		36-ULIVETO	4	2	24	30		40,54	46,34
2084	179	115		36-ULIVETO	4	2	47	34		44,71	51,1
2085	179	116		36-ULIVETO	4	1	71	40		30,98	35,41
2086	179	197	AA	1-SEMINATIVO	1		2	1		1,14	0,67
	179	197	AB	36-ULIVETO	4		4	61		0,83	0,95
2087	179	232		36-ULIVETO	4		59	88		10,82	12,37
2088	179	289		36-ULIVETO	4		1	48		0,27	0,31



### Ufficio del Territorio di BRINDISI

**Particelle catastali aggiornate sulla base del contenuto delle  
dichiarazioni presentate agli Organismi Pagatori nell'anno 2011  
(ai sensi del comma 33 dell'art. 2 del D.L. 3.10.2006, n. 262, convertito con  
modificazioni dalla legge 24.11.2006, n. 286, e successive modificazioni)**

**Comune di OSTUNI (Codice nazionale: G187)**

**TOTALE PARTICELLE: 2653**

DATI IDENTIFICATIVI				DATI DI CLASSAMENTO							
N.	Foglio	Part	Porz	Qualità	Classe	Superficie			Deduzioni	Dominicale	Agrario
						Ha	Are	Ca			
2089	179	347	AA	1-SEMINATIVO	1		81	39		46,24	27,32
	179	347	AB	36-ULIVETO	4		4	35		0,79	0,9
2090	180	196		36-ULIVETO	3		19	6		4,92	5,91
2091	180	208		36-ULIVETO	3		19	93		5,15	6,18
2092	180	237	AA	1-SEMINATIVO	3		60	65		15,66	14,1
	180	237	AB	36-ULIVETO	3		20	42		5,27	6,33
2093	180	267	AA	1-SEMINATIVO	3		20	38		5,26	4,74
	180	267	AB	36-ULIVETO	3		6	85		1,77	2,12
2094	180	303	AA	1-SEMINATIVO	3		1	85		0,48	0,43
	180	303	AB	36-ULIVETO	3		49	30		12,73	15,28
2095	180	340		36-ULIVETO	3		11	25		2,91	3,49
2096	180	433	AA	1-SEMINATIVO	1		21	31		12,11	7,15
	180	433	AB	36-ULIVETO	3	1	28	96		33,3	39,96
2097	180	470	AA	36-ULIVETO	3		28	2		7,24	8,68
	180	470	AB	3-SEMIN ARBOR	2		5	13		2,12	0,93
2098	180	492	AA	36-ULIVETO	3		56	68		14,64	17,56
	180	492	AB	91-PASCOLO	U		83	6		10,72	4,29
2099	180	519	AA	1-SEMINATIVO	1		26	96		15,32	9,05
	180	519	AB	36-ULIVETO	3		21	0		5,42	6,51
2100	181	5	AA	1-SEMINATIVO	4	2	44	84		31,61	44,26
	181	5	AB	92-PASCOLO ARB	1		65	6		10,08	5,04
2101	181	28	AA	1-SEMINATIVO	2	2	1	6		72,69	57,11
	181	28	AB	36-ULIVETO	3		1	66		0,43	0,51
	181	28	AC	91-PASCOLO	U		34	78		4,49	1,8
2102	181	60		1-SEMINATIVO	3		27	61		7,13	6,42
2103	181	61	AA	1-SEMINATIVO	3		27	26		7,04	6,34
	181	61	AB	36-ULIVETO	3		10	86		2,8	3,37
2104	181	360	AA	1-SEMINATIVO	3		2	34		0,6	0,54
	181	360	AB	36-ULIVETO	3		20	69		5,34	6,41
2105	181	476		36-ULIVETO	3		50	33		13	15,6
2106	181	537		36-ULIVETO	3		47	19		12,19	14,62
2107	181	557	AA	1-SEMINATIVO	3		31	10		8,03	7,23
	181	557	AB	36-ULIVETO	3		25	70		6,64	7,96



### Ufficio del Territorio di BRINDISI

**Particelle catastali aggiornate sulla base del contenuto delle  
dichiarazioni presentate agli Organismi Pagatori nell'anno 2011  
(ai sensi del comma 33 dell'art. 2 del D.L. 3.10.2006, n. 262, convertito con  
modificazioni dalla legge 24.11.2006, n. 286, e successive modificazioni)**

**Comune di OSTUNI (Codice nazionale: G187)**

**TOTALE PARTICELLE: 2653**

DATI IDENTIFICATIVI				DATI DI CLASSAMENTO							
N.	Foglio	Part	Porz	Qualità	Classe	Superficie			Deduzioni	Dominicale	Agrario
						Ha	Are	Ca			
2108	181	609	AA	1-SEMINATIVO	3		6	73		1,74	1,56
	181	609	AB	36-ULIVETO	3		21	23		5,48	6,58
2109	181	719	AA	36-ULIVETO	3		9	74		2,52	3,02
	181	719	AB	29-VIGNETO	3		1	49		1,39	1,19
2110	182	33	AA	1-SEMINATIVO	3		1	73		0,45	0,4
	182	33	AB	36-ULIVETO	3		62	13		16,04	19,25
2111	182	75	AA	1-SEMINATIVO	3		1	53		0,4	0,36
	182	75	AB	36-ULIVETO	3		11	15		2,88	3,46
	182	75	AC	29-VIGNETO	3		5	75		5,35	4,6
2112	182	88		36-ULIVETO	3		89	90		23,21	27,86
2113	182	137	AA	1-SEMINATIVO	3		9	88		2,55	2,3
	182	137	AB	36-ULIVETO	2		75	80		35,23	31,32
2114	182	167		36-ULIVETO	3		87	60		22,62	27,14
2115	182	188	AA	1-SEMINATIVO	3		21	56		5,57	5,01
	182	188	AB	91-PASCOLO	U		1	94		0,25	0,1
2116	182	287	AA	1-SEMINATIVO	3		22	78		5,88	5,29
	182	287	AB	36-ULIVETO	3		28	42		7,34	8,81
2117	182	364	AA	1-SEMINATIVO	3		15	1		3,88	3,49
	182	364	AB	36-ULIVETO	2		40	99		19,05	16,94
2118	182	388	AA	1-SEMINATIVO	3		3	57		0,92	0,83
	182	388	AB	36-ULIVETO	3		65	67		16,96	20,35
2119	182	393		36-ULIVETO	3		6	75		1,74	2,09
2120	182	486		36-ULIVETO	3		11	3		2,85	3,42
2121	182	523	AA	36-ULIVETO	3		2	89		0,75	0,9
	182	523	AB	29-VIGNETO	2		63	88		94,03	62,68
2122	182	683		36-ULIVETO	3		65	54		16,92	20,31
2123	182	710	AA	1-SEMINATIVO	3		9	77		2,52	2,27
	182	710	AB	36-ULIVETO	3		19	25		4,97	5,97
2124	182	837	AA	1-SEMINATIVO	3		2	81		0,73	0,65
	182	837	AB	36-ULIVETO	3		4	18		1,08	1,3
	182	837	AC	29-VIGNETO	2		2	88		4,24	2,83
2125	182	862	AA	1-SEMINATIVO	3		19	50		5,04	4,53
	182	862	AB	36-ULIVETO	3		18	23		4,71	5,65



### Ufficio del Territorio di BRINDISI

**Particelle catastali aggiornate sulla base del contenuto delle  
dichiarazioni presentate agli Organismi Pagatori nell'anno 2011  
(ai sensi del comma 33 dell'art. 2 del D.L. 3.10.2006, n. 262, convertito con  
modificazioni dalla legge 24.11.2006, n. 286, e successive modificazioni)**

**Comune di OSTUNI (Codice nazionale: G187)**

**TOTALE PARTICELLE: 2653**

DATI IDENTIFICATIVI				DATI DI CLASSAMENTO							
N.	Foglio	Part	Porz	Qualità	Classe	Superficie			Deduzioni	Dominicale	Agrario
						Ha	Are	Ca			
2126	183	91	AA	1-SEMINATIVO	4		0	45		0,06	0,08
	183	91	AB	36-ULIVETO	4		22	42		4,05	4,63
2127	183	200	AA	1-SEMINATIVO	4		0	76		0,1	0,14
	183	200	AB	36-ULIVETO	3		82	50		21,3	25,56
2128	183	203		36-ULIVETO	3		73	10		18,88	22,65
2129	183	265	AA	1-SEMINATIVO	4		15	17		1,96	2,74
	183	265	AB	36-ULIVETO	3		28	44		7,34	8,81
2130	183	357	AA	36-ULIVETO	3		4	26		1,1	1,32
	183	357	AB	1-SEMINATIVO	3		1	74		0,45	0,4
2131	184	255	AA	1-SEMINATIVO	1		16	27		9,24	5,46
	184	255	AB	36-ULIVETO	3		61	91		15,99	19,18
2132	184	320		36-ULIVETO	3		57	70		14,9	17,88
2133	184	372	AA	1-SEMINATIVO	1		6	5		3,44	2,03
	184	372	AB	36-ULIVETO	3		7	87		2,03	2,44
	184	372	AC	29-VIGNETO	3		2	34		2,18	1,87
2134	184	633	AA	3-SEMIN ARBOR	3		2	4		0,47	0,32
	184	633	AB	36-ULIVETO	3		20	1		5,17	6,2
2135	184	823	AA	92-PASCOLO ARB	1		0	73		0,11	0,06
	184	823	AB	36-ULIVETO	3		6	27		1,62	1,94
2136	184	857	AA	1-SEMINATIVO	1		13	52		7,68	4,54
	184	857	AB	36-ULIVETO	3		36	40		9,4	11,28
2137	184	934	AA	1-SEMINATIVO	1		59	83		33,99	20,08
	184	934	AB	36-ULIVETO	3		19	29		4,98	5,98
2138	184	1076	AA	1-SEMINATIVO	1		11	32		6,43	3,8
	184	1076	AB	36-ULIVETO	3		15	91		4,11	4,93
2139	184	1115	AA	1-SEMINATIVO	1		17	61		10	5,91
	184	1115	AB	36-ULIVETO	3		31	17		8,05	9,66
2140	184	1118		1-SEMINATIVO	1		23	54		13,37	7,9
2141	184	1120	AA	1-SEMINATIVO	1		25	94		14,74	8,71
	184	1120	AB	36-ULIVETO	3		30	76		7,94	9,53
2142	185	108		36-ULIVETO	4		28	60		5,17	5,91
2143	185	189		36-ULIVETO	4		36	8		6,52	7,45
2144	185	207		36-ULIVETO	4		25	72		4,65	5,31



### Ufficio del Territorio di BRINDISI

**Particelle catastali aggiornate sulla base del contenuto delle  
dichiarazioni presentate agli Organismi Pagatori nell'anno 2011  
(ai sensi del comma 33 dell'art. 2 del D.L. 3.10.2006, n. 262, convertito con  
modificazioni dalla legge 24.11.2006, n. 286, e successive modificazioni)**

**Comune di OSTUNI (Codice nazionale: G187)**

**TOTALE PARTICELLE: 2653**

DATI IDENTIFICATIVI				DATI DI CLASSAMENTO							
N.	Foglio	Part	Porz	Qualità	Classe	Superficie			Deduzioni	Dominicale	Agrario
						Ha	Are	Ca			
2145	185	214	AA	36-ULIVETO	3		17	73		4,58	5,49
	185	214	AB	91-PASCOLO	U		5	45		0,7	0,28
2146	185	246	AA	1-SEMINATIVO	2		2	53		0,91	0,72
	185	246	AB	36-ULIVETO	3		56	77		14,66	17,59
2147	185	255	AA	1-SEMINATIVO	2		17	92		6,48	5,09
	185	255	AB	36-ULIVETO	4		11	8		2	2,29
2148	185	275		1-SEMINATIVO	2		38	50		13,92	10,94
2149	185	468	AA	1-SEMINATIVO	2		12	28		4,44	3,49
	185	468	AB	36-ULIVETO	3		1	51		0,39	0,47
2150	185	527	AA	1-SEMINATIVO	2		1	26		0,46	0,36
	185	527	AB	36-ULIVETO	4		31	12		5,63	6,43
2151	185	563	AA	1-SEMINATIVO	2		5	5		1,83	1,43
	185	563	AB	36-ULIVETO	4		28	56		5,16	5,9
2152	185	630	AA	36-ULIVETO	4		30	0		5,42	6,2
	185	630	AB	3-SEMIN ARBOR	3		7	82		1,82	1,21
2153	186	50		36-ULIVETO	4		69	65		12,59	14,39
2154	186	51	AA	1-SEMINATIVO	3		2	57		0,66	0,6
	186	51	AB	36-ULIVETO	4		56	1		10,12	11,57
2155	186	52	AA	1-SEMINATIVO	3		0	14		0,04	0,03
	186	52	AB	36-ULIVETO	4		57	68		10,43	11,92
2156	186	55	AA	1-SEMINATIVO	3		2	95		0,76	0,69
	186	55	AB	36-ULIVETO	3		5	93		1,53	1,84
2157	186	58	AA	1-SEMINATIVO	3		47	43		12,25	11,02
	186	58	AB	36-ULIVETO	4		7	54		1,36	1,56
2158	186	140	AA	1-SEMINATIVO	3		4	99		1,29	1,16
	186	140	AB	36-ULIVETO	4		62	51		11,3	12,91
	186	140	AC	92-PASCOLO ARB	1		6	75		1,05	0,52
2159	186	157		92-PASCOLO ARB	1		5	60		0,87	0,43
2160	186	221		1-SEMINATIVO	3		36	56		9,44	8,5
2161	186	296	AA	1-SEMINATIVO	3		11	18		2,89	2,6
	186	296	AB	36-ULIVETO	4		88	70		16,03	18,32
2162	187	80	AA	1-SEMINATIVO	2		15	0		5,42	4,26
	187	80	AB	36-ULIVETO	2		33	64		15,64	13,9



### Ufficio del Territorio di BRINDISI

**Particelle catastali aggiornate sulla base del contenuto delle  
dichiarazioni presentate agli Organismi Pagatori nell'anno 2011  
(ai sensi del comma 33 dell'art. 2 del D.L. 3.10.2006, n. 262, convertito con  
modificazioni dalla legge 24.11.2006, n. 286, e successive modificazioni)**

**Comune di OSTUNI (Codice nazionale: G187)**

**TOTALE PARTICELLE: 2653**

DATI IDENTIFICATIVI				DATI DI CLASSAMENTO							
N.	Foglio	Part	Porz	Qualità	Classe	Superficie			Deduzioni	Dominicale	Agrario
						Ha	Are	Ca			
2163	187	135	AA	1-SEMINATIVO	2		0	6		0,02	0,02
	187	135	AB	36-ULIVETO	3		46	30		11,96	14,35
2164	187	136	AA	1-SEMINATIVO	2		0	11		0,04	0,03
	187	136	AB	36-ULIVETO	3		15	89		4,1	4,92
2165	187	151	AA	1-SEMINATIVO	2		4	25		1,54	1,21
	187	151	AB	36-ULIVETO	2		26	31		12,23	10,87
2166	187	212	AA	36-ULIVETO	2		58	94		27,4	24,35
	187	212	AB	1-SEMINATIVO	2		1	15		0,42	0,33
2167	187	249		36-ULIVETO	2		3	30		1,53	1,36
2168	187	281		36-ULIVETO	2		56	88		26,44	23,5
2169	187	284	AA	1-SEMINATIVO	2		0	44		0,16	0,12
	187	284	AB	36-ULIVETO	3		10	60		2,74	3,28
2170	187	305	AA	1-SEMINATIVO	2		1	16		0,42	0,33
	187	305	AB	36-ULIVETO	2		55	17		25,64	22,79
2171	187	321	AA	1-SEMINATIVO	2		1	94		0,7	0,55
	187	321	AB	36-ULIVETO	3		49	26		12,72	15,26
2172	187	341	AA	1-SEMINATIVO	2		5	58		2,02	1,59
	187	341	AB	36-ULIVETO	2		48	39		22,49	19,99
2173	187	365	AA	1-SEMINATIVO	2		2	35		0,85	0,67
	187	365	AB	36-ULIVETO	2		24	58		11,43	10,16
2174	187	407	AA	1-SEMINATIVO	2		6	65		2,4	1,89
	187	407	AB	36-ULIVETO	3		3	35		0,87	1,04
2175	187	422		36-ULIVETO	2		11	0		5,11	4,54
2176	187	426		36-ULIVETO	2		4	60		2,14	1,9
2177	187	427		36-ULIVETO	2		5	60		2,6	2,31
2178	187	487	AA	1-SEMINATIVO	2		7	23		2,61	2,05
	187	487	AB	36-ULIVETO	2		35	90		16,69	14,83
2179	187	488	AA	1-SEMINATIVO	2		2	82		1,02	0,8
	187	488	AB	36-ULIVETO	2		10	93		5,08	4,52
2180	187	584	AA	1-SEMINATIVO	2		1	66		0,6	0,47
	187	584	AB	36-ULIVETO	2		2	75		1,28	1,14
2181	187	615	AA	1-SEMINATIVO	2		19	73		7,13	5,6
	187	615	AB	36-ULIVETO	2		15	63		7,26	6,46



### Ufficio del Territorio di BRINDISI

**Particelle catastali aggiornate sulla base del contenuto delle  
dichiarazioni presentate agli Organismi Pagatori nell'anno 2011  
(ai sensi del comma 33 dell'art. 2 del D.L. 3.10.2006, n. 262, convertito con  
modificazioni dalla legge 24.11.2006, n. 286, e successive modificazioni)**

**Comune di OSTUNI (Codice nazionale: G187)**

**TOTALE PARTICELLE: 2653**

DATI IDENTIFICATIVI				DATI DI CLASSAMENTO							
N.	Foglio	Part	Porz	Qualità	Classe	Superficie			Deduzioni	Dominicale	Agrario
						Ha	Are	Ca			
2182	187	660	AA	1-SEMINATIVO	2		8	74		3,16	2,48
	187	660	AB	36-ULIVETO	2		37	62		17,49	15,54
2183	187	661	AA	1-SEMINATIVO	2		4	1		1,45	1,14
	187	661	AB	36-ULIVETO	2		42	82		19,9	17,69
2184	187	663		36-ULIVETO	2		7	59		3,53	3,14
2185	187	751	AA	1-SEMINATIVO	2		11	46		4,14	3,26
	187	751	AB	36-ULIVETO	2		35	58		16,54	14,7
2186	187	795	AA	1-SEMINATIVO	2		9	0		3,25	2,56
	187	795	AB	36-ULIVETO	2		32	44		15,08	13,4
2187	188	31		36-ULIVETO	4		71	10		12,85	14,69
2188	188	82	AA	2-SEMIN IRRIG	U		66	46		75,51	65,22
	188	82	AB	1-SEMINATIVO	3		20	68		5,34	4,81
2189	188	131	AA	1-SEMINATIVO	3		4	8		1,05	0,95
	188	131	AB	36-ULIVETO	3		62	46		16,13	19,35
2190	188	134		36-ULIVETO	4		24	25		4,38	5,01
2191	188	207	AA	1-SEMINATIVO	3		15	52		4,01	3,61
	188	207	AB	36-ULIVETO	2		6	5		2,81	2,5
2192	188	338		36-ULIVETO	4		36	94		6,68	7,63
2193	188	345	AA	1-SEMINATIVO	3		0	9		0,02	0,02
	188	345	AB	36-ULIVETO	2		23	71		11,02	9,8
2194	188	349		36-ULIVETO	4		10	1		1,81	2,07
2195	188	418	AA	1-SEMINATIVO	3		0	88		0,23	0,2
	188	418	AB	36-ULIVETO	4		18	38		3,32	3,8
2196	188	489	AA	1-SEMINATIVO	3		3	4		0,79	0,71
	188	489	AB	36-ULIVETO	2		14	97		6,96	6,19
2197	188	493	AA	1-SEMINATIVO	3		13	92		3,59	3,24
	188	493	AB	36-ULIVETO	3		2	14		0,55	0,66
2198	188	497		1-SEMINATIVO	3		12	6		3,11	2,8
2199	189	71	AA	2-SEMIN IRRIG	U		1	64		1,86	1,61
	189	71	AB	36-ULIVETO	2		17	77		8,26	7,34
2200	189	101	AA	1-SEMINATIVO	3		2	87		0,74	0,67
	189	101	AB	36-ULIVETO	2		50	2		23,25	20,67
2201	189	115		36-ULIVETO	2	1	22	0		56,71	50,41



### Ufficio del Territorio di BRINDISI

**Particelle catastali aggiornate sulla base del contenuto delle dichiarazioni presentate agli Organismi Pagatori nell'anno 2011 (ai sensi del comma 33 dell'art. 2 del D.L. 3.10.2006, n. 262, convertito con modificazioni dalla legge 24.11.2006, n. 286, e successive modificazioni)**

**Comune di OSTUNI (Codice nazionale: G187)**

**TOTALE PARTICELLE: 2653**

DATI IDENTIFICATIVI				DATI DI CLASSAMENTO							
N.	Foglio	Part	Porz	Qualità	Classe	Superficie			Deduzioni	Dominicale	Agrario
						Ha	Are	Ca			
2202	189	117	AA	1-SEMINATIVO	3		9	94		2,57	2,31
	189	117	AB	36-ULIVETO	2		16	2		7,45	6,62
2203	189	163	AA	1-SEMINATIVO	3		0	78		0,2	0,18
	189	163	AB	36-ULIVETO	2		71	72		33,34	29,63
2204	189	168		36-ULIVETO	2		9	60		4,46	3,97
2205	189	276	AA	1-SEMINATIVO	3		0	43		0,11	0,1
	189	276	AB	36-ULIVETO	2		25	73		11,96	10,63
2206	189	280		36-ULIVETO	2		33	81		15,72	13,97
2207	189	297	AA	1-SEMINATIVO	3		7	71		1,99	1,79
	189	297	AB	36-ULIVETO	2		39	17		18,21	16,18
2208	190	27	AA	1-SEMINATIVO	2		0	8		0,03	0,02
	190	27	AB	36-ULIVETO	2		19	54		9,08	8,07
2209	190	51	AA	1-SEMINATIVO	2		9	18		3,32	2,61
	190	51	AB	36-ULIVETO	2		22	45		10,44	9,28
2210	190	76		36-ULIVETO	2		34	98		16,26	14,45
2211	190	93		36-ULIVETO	2		18	0		8,37	7,44
2212	190	116	AA	1-SEMINATIVO	2		0	26		0,09	0,07
	190	116	AB	36-ULIVETO	2		21	98		10,22	9,08
2213	190	120	AA	3-SEMIN ARBOR	2		52	3		21,5	9,4
	190	120	AB	36-ULIVETO	2		60	0		27,89	24,79
2214	190	126	AA	1-SEMINATIVO	2		9	40		3,4	2,67
	190	126	AB	36-ULIVETO	2		86	35		40,14	35,68
2215	190	130		36-ULIVETO	2		22	81		10,6	9,42
2216	190	138	AA	1-SEMINATIVO	2		0	98		0,35	0,28
	190	138	AB	36-ULIVETO	2		47	39		22,03	19,58
2217	190	188	AA	69-MANDORLETO	2		84	69		30,62	32,8
	190	188	AB	36-ULIVETO	2		3	73		1,73	1,54
2218	190	196		36-ULIVETO	2		40	32		18,74	16,66
2219	190	208	AA	1-SEMINATIVO	2		10	60		3,83	3,01
	190	208	AB	36-ULIVETO	2		13	60		6,32	5,62
2220	190	224		36-ULIVETO	2		20	10		9,34	8,3
2221	190	227		36-ULIVETO	2		35	80		16,64	14,79
2222	190	231		36-ULIVETO	2		19	25		8,95	7,95



### Ufficio del Territorio di BRINDISI

**Particelle catastali aggiornate sulla base del contenuto delle  
dichiarazioni presentate agli Organismi Pagatori nell'anno 2011  
(ai sensi del comma 33 dell'art. 2 del D.L. 3.10.2006, n. 262, convertito con  
modificazioni dalla legge 24.11.2006, n. 286, e successive modificazioni)**

**Comune di OSTUNI (Codice nazionale: G187)**

**TOTALE PARTICELLE: 2653**

DATI IDENTIFICATIVI				DATI DI CLASSAMENTO							
N.	Foglio	Part	Porz	Qualità	Classe	Superficie			Deduzioni	Dominicale	Agrario
						Ha	Are	Ca			
2223	190	269	AA	1-SEMINATIVO	2		5	4		1,82	1,43
	190	269	AB	36-ULIVETO	3		7	90		2,04	2,45
2224	190	271		36-ULIVETO	2		3	15		1,46	1,3
2225	190	299	AA	1-SEMINATIVO	2		6	1		2,17	1,71
	190	299	AB	36-ULIVETO	2		10	37		4,82	4,28
2226	190	316		36-ULIVETO	3		21	80		5,63	6,76
2227	190	319		36-ULIVETO	2		38	13		17,72	15,75
2228	190	332	AA	1-SEMINATIVO	2		16	0		5,78	4,54
	190	332	AB	36-ULIVETO	2		65	14		30,28	26,91
2229	190	394	AA	1-SEMINATIVO	2		41	67		15,06	11,84
	190	394	AB	36-ULIVETO	2	1	67	89		78,04	69,37
2230	191	4		36-ULIVETO	4		15	63		2,83	3,23
2231	191	97	AA	1-SEMINATIVO	1		2	13		1,21	0,72
	191	97	AB	36-ULIVETO	4		54	62		9,87	11,28
2232	191	130	AA	1-SEMINATIVO	1		0	8		0,05	0,03
	191	130	AB	36-ULIVETO	2		43	32		20,14	17,9
2233	191	131	AA	1-SEMINATIVO	1		0	66		0,37	0,22
	191	131	AB	36-ULIVETO	4		8	45		1,53	1,75
2234	191	135	AA	1-SEMINATIVO	1		1	93		1,1	0,65
	191	135	AB	36-ULIVETO	4		60	17		10,88	12,43
2235	192	20	AA	1-SEMINATIVO	2		0	33		0,12	0,09
	192	20	AB	36-ULIVETO	2		33	2		15,35	13,64
2236	192	46	AA	1-SEMINATIVO	2		41	62		15,05	11,82
	192	46	AB	36-ULIVETO	2		5	74		2,67	2,37
2237	192	63	AA	1-SEMINATIVO	2		4	55		1,64	1,29
	192	63	AB	36-ULIVETO	3		77	54		20,02	24,03
2238	192	72	AA	1-SEMINATIVO	2		1	60		0,58	0,45
	192	72	AB	36-ULIVETO	2	2	34	14		108,83	96,74
2239	192	73	AA	1-SEMINATIVO	2		20	28		7,33	5,76
	192	73	AB	36-ULIVETO	2		4	7		1,89	1,68
2240	192	97		36-ULIVETO	2		70	80		32,91	29,25
2241	192	113		36-ULIVETO	2	1	32	14		61,42	54,6
2242	192	119	AA	1-SEMINATIVO	2		0	43		0,16	0,12



### Ufficio del Territorio di BRINDISI

**Particelle catastali aggiornate sulla base del contenuto delle  
dichiarazioni presentate agli Organismi Pagatori nell'anno 2011  
(ai sensi del comma 33 dell'art. 2 del D.L. 3.10.2006, n. 262, convertito con  
modificazioni dalla legge 24.11.2006, n. 286, e successive modificazioni)**

**Comune di OSTUNI (Codice nazionale: G187)**

**TOTALE PARTICELLE: 2653**

DATI IDENTIFICATIVI				DATI DI CLASSAMENTO							
N.	Foglio	Part	Porz	Qualità	Classe	Superficie			Deduzioni	Dominicale	Agrario
						Ha	Are	Ca			
	192	119	AB	36-ULIVETO	2		68	47		31,83	28,29
2243	192	136		36-ULIVETO	2		11	5		5,14	4,57
2244	192	146		36-ULIVETO	2		97	26		45,21	40,18
2245	192	196		36-ULIVETO	2		70	2		32,55	28,93
2246	192	197	AA	36-ULIVETO	2		15	7		7	6,23
	192	197	AB	29-VIGNETO	2		3	38		4,98	3,32
2247	192	198	AA	1-SEMINATIVO	2		0	4		0,01	0,01
	192	198	AB	36-ULIVETO	2		43	92		20,41	18,15
	192	198	AC	29-VIGNETO	2		1	97		2,9	1,93
	192	198	AD	91-PASCOLO	U		0	74		0,1	0,04
2248	192	204		36-ULIVETO	2		2	64		1,23	1,09
2249	192	212	AA	1-SEMINATIVO	2		0	93		0,34	0,26
	192	212	AB	36-ULIVETO	2		42	37		19,69	17,51
	192	212	AC	29-VIGNETO	2		9	80		14,42	9,62
2250	192	237	AA	36-ULIVETO	2		7	82		3,63	3,23
	192	237	AB	29-VIGNETO	2		1	48		2,18	1,45
2251	192	242	AA	1-SEMINATIVO	2		21	50		7,77	6,11
	192	242	AB	36-ULIVETO	2		32	68		15,19	13,5
2252	192	263		1-SEMINATIVO	2		26	0		9,4	7,39
2253	192	394		36-ULIVETO	2		10	10		4,69	4,17
2254	192	396		36-ULIVETO	2		14	2		6,52	5,79
2255	192	483	AA	1-SEMINATIVO	2		34	0		12,29	9,66
	192	483	AB	69-MANDORLETO	2		76	61		27,7	29,67
	192	483	AC	36-ULIVETO	2		13	64		6,34	5,64
2256	192	515	AA	3-SEMIN ARBOR	2		26	93		11,13	4,87
	192	515	AB	36-ULIVETO	2		66	14		30,74	27,33
2257	192	522	AA	1-SEMINATIVO	2		3	39		1,23	0,96
	192	522	AB	36-ULIVETO	2		49	7		22,81	20,27
2258	192	530	AA	1-SEMINATIVO	2		10	0		3,62	2,84
	192	530	AB	36-ULIVETO	2		74	67		34,71	30,85
2259	193	48		36-ULIVETO	4	2	4	20		36,91	42,18
2260	193	73		36-ULIVETO	3		16	78		4,33	5,2
2261	193	97	AA	36-ULIVETO	5		4	86		0,5	0,75



### Ufficio del Territorio di BRINDISI

**Particelle catastali aggiornate sulla base del contenuto delle dichiarazioni presentate agli Organismi Pagatori nell'anno 2011 (ai sensi del comma 33 dell'art. 2 del D.L. 3.10.2006, n. 262, convertito con modificazioni dalla legge 24.11.2006, n. 286, e successive modificazioni)**

**Comune di OSTUNI (Codice nazionale: G187)**

**TOTALE PARTICELLE: 2653**

DATI IDENTIFICATIVI				DATI DI CLASSAMENTO							
N.	Foglio	Part	Porz	Qualità	Classe	Superficie			Deduzioni	Dominicale	Agrario
						Ha	Are	Ca			
	193	97	AB	92-PASCOLO ARB	1		29	9		4,51	2,25
2262	193	99	AA	36-ULIVETO	4		28	91		5,23	5,97
	193	99	AB	3-SEMIN ARBOR	1		9	99		5,68	2,32
2263	193	101	AA	36-ULIVETO	5		14	68		1,52	2,27
	193	101	AB	92-PASCOLO ARB	1		2	82		0,44	0,22
2264	193	102	AA	36-ULIVETO	5		17	41		1,8	2,7
	193	102	AB	92-PASCOLO ARB	1		0	1		0,01	0,01
2265	193	103		36-ULIVETO	5		13	74		1,42	2,13
2266	193	108	AA	1-SEMINATIVO	4		49	85		6,44	9,01
	193	108	AB	36-ULIVETO	5		28	1		2,89	4,34
2267	193	173	AA	36-ULIVETO	5		2	99		0,31	0,46
	193	173	AB	92-PASCOLO ARB	1		13	96		2,16	1,08
2268	193	174		36-ULIVETO	5		28	12		2,9	4,36
2269	193	195	AA	1-SEMINATIVO	4		13	74		1,77	2,48
	193	195	AB	36-ULIVETO	5		41	27		4,26	6,39
2270	193	240		36-ULIVETO	5		35	34		3,65	5,48
2271	193	253	AA	36-ULIVETO	5		69	71		7,2	10,8
	193	253	AB	91-PASCOLO	U		19	21		2,48	0,99
2272	193	260		36-ULIVETO	5		14	12		1,46	2,19
2273	193	293	AA	1-SEMINATIVO	4	3	32	23		42,9	60,05
	193	293	AB	92-PASCOLO ARB	1		72	35		11,21	5,6
2274	193	326	AA	36-ULIVETO	4		24	23		4,38	5,01
	193	326	AB	3-SEMIN ARBOR	3		33	40		7,76	5,17
2275	194	21	AA	1-SEMINATIVO	3		6	29		1,62	1,46
	194	21	AB	36-ULIVETO	5		52	11		5,38	8,07
2276	194	109	AA	1-SEMINATIVO	3		3	64		0,94	0,85
	194	109	AB	36-ULIVETO	3	1	61	69		41,75	50,1
2277	194	191		36-ULIVETO	5		18	20		1,88	2,82
2278	194	192		36-ULIVETO	5		21	35		2,21	3,31
2279	194	217		36-ULIVETO	5		26	71		2,76	4,14
2280	194	221	AA	1-SEMINATIVO	3		9	15		2,36	2,13
	194	221	AB	36-ULIVETO	3		72	75		18,79	22,54
2281	194	234		36-ULIVETO	5		9	12		0,94	1,41



### Ufficio del Territorio di BRINDISI

**Particelle catastali aggiornate sulla base del contenuto delle  
dichiarazioni presentate agli Organismi Pagatori nell'anno 2011  
(ai sensi del comma 33 dell'art. 2 del D.L. 3.10.2006, n. 262, convertito con  
modificazioni dalla legge 24.11.2006, n. 286, e successive modificazioni)**

**Comune di OSTUNI (Codice nazionale: G187)**

**TOTALE PARTICELLE: 2653**

DATI IDENTIFICATIVI				DATI DI CLASSAMENTO							
N.	Foglio	Part	Porz	Qualità	Classe	Superficie			Deduzioni	Dominicale	Agrario
						Ha	Are	Ca			
2282	194	235	AA	1-SEMINATIVO	3		3	8		0,8	0,72
	194	235	AB	36-ULIVETO	5		21	92		2,26	3,4
2283	194	261		36-ULIVETO	5		64	40		6,65	9,98
2284	194	303	AA	1-SEMINATIVO	3		3	43		0,89	0,8
	194	303	AB	36-ULIVETO	3		53	42		13,79	16,55
2285	194	305	AA	1-SEMINATIVO	3		0	91		0,23	0,21
	194	305	AB	36-ULIVETO	5		31	56		3,26	4,89
2286	194	331	AA	1-SEMINATIVO	3		0	33		0,09	0,08
	194	331	AB	36-ULIVETO	3	1	67	69		43,3	51,96
2287	194	381	AA	1-SEMINATIVO	3		23	82		6,15	5,54
	194	381	AB	36-ULIVETO	5	1	34	59		13,9	20,85
2288	194	385	AA	1-SEMINATIVO	3		0	65		0,17	0,15
	194	385	AB	36-ULIVETO	5	1	50	59		15,55	23,33
	194	385	AC	91-PASCOLO	U		0	28		0,04	0,01
2289	195	49		1-SEMINATIVO	1	1	4	17		59,18	34,97
2290	195	57	AA	1-SEMINATIVO	3	1	65	83		42,82	38,54
	195	57	AB	36-ULIVETO	4		12	34		2,23	2,55
2291	195	58	AA	1-SEMINATIVO	2	1	54	87		55,99	43,99
	195	58	AB	36-ULIVETO	4		0	70		0,13	0,14
2292	195	179		1-SEMINATIVO	2		52	63		19,03	14,95
2293	195	217	AA	36-ULIVETO	4		11	79		2,13	2,44
	195	217	AB	3-SEMIN ARBOR	3		8	15		1,89	1,26
2294	195	232		36-ULIVETO	4		23	39		4,23	4,83
2295	195	276	AA	1-SEMINATIVO	2		27	89		10,08	7,92
	195	276	AB	36-ULIVETO	3		5	45		1,41	1,69
2296	195	384	AA	1-SEMINATIVO	2		49	16		17,77	13,96
	195	384	AB	36-ULIVETO	4		1	26		0,23	0,26
2297	195	422		36-ULIVETO	4		22	33		4,04	4,61
2298	195	698	AA	1-SEMINATIVO	2		16	30		5,89	4,63
	195	698	AB	36-ULIVETO	4		29	71		5,37	6,14
2299	195	704	AA	1-SEMINATIVO	2		12	67		4,58	3,6
	195	704	AB	36-ULIVETO	4		45	63		8,25	9,43
2300	195	757	AA	3-SEMIN ARBOR	3		30	33		7,05	4,7



### Ufficio del Territorio di BRINDISI

**Particelle catastali aggiornate sulla base del contenuto delle  
dichiarazioni presentate agli Organismi Pagatori nell'anno 2011  
(ai sensi del comma 33 dell'art. 2 del D.L. 3.10.2006, n. 262, convertito con  
modificazioni dalla legge 24.11.2006, n. 286, e successive modificazioni)**

**Comune di OSTUNI (Codice nazionale: G187)**

**TOTALE PARTICELLE: 2653**

DATI IDENTIFICATIVI				DATI DI CLASSAMENTO							
N.	Foglio	Part	Porz	Qualità	Classe	Superficie			Deduzioni	Dominicale	Agrario
						Ha	Are	Ca			
	195	757	AB	36-ULIVETO	4		18	0		3,25	3,72
2301	195	793	AA	1-SEMINATIVO	2		20	51		7,41	5,83
	195	793	AB	36-ULIVETO	3		58	59		15,13	18,16
2302	196	1	AA	1-SEMINATIVO	5		41	31		3,84	5,33
	196	1	AB	92-PASCOLO ARB	1	1	10	42		17,11	8,55
2303	196	2	AA	1-SEMINATIVO	4		1	58		0,2	0,29
	196	2	AB	36-ULIVETO	3		3	76		0,97	1,17
	196	2	AC	92-PASCOLO ARB	1		6	34		0,98	0,49
2304	196	6	AA	1-SEMINATIVO	4		37	89		4,89	6,85
	196	6	AB	92-PASCOLO ARB	1		36	24		5,61	2,81
2305	196	9	AA	3-SEMIN ARBOR	4	21	39	13		276,19	276,19
	196	9	AB	36-ULIVETO	3		0	20		0,05	0,06
2306	196	11	AA	1-SEMINATIVO	2	1	12	56		40,69	31,97
	196	11	AB	92-PASCOLO ARB	1		28	56		4,43	2,21
2307	196	12	AA	1-SEMINATIVO	4		60	18		7,77	10,88
	196	12	AB	92-PASCOLO ARB	1		16	10		2,49	1,25
2308	196	14	AA	1-SEMINATIVO	4		32	42		4,19	5,86
	196	14	AB	36-ULIVETO	3		3	80		0,98	1,18
	196	14	AC	92-PASCOLO ARB	1		11	33		1,76	0,88
2309	196	28		36-ULIVETO	3		47	40		12,24	14,69
2310	196	30	AA	1-SEMINATIVO	4	1	64	9		21,19	29,66
	196	30	AB	36-ULIVETO	3		0	7		0,02	0,02
	196	30	AC	92-PASCOLO ARB	1	2	15	39		33,37	16,69
2311	196	34		36-ULIVETO	3		49	64		12,82	15,38
2312	196	42		36-ULIVETO	3		22	50		5,81	6,97
2313	196	44	AA	1-SEMINATIVO	4		9	98		1,29	1,8
	196	44	AB	92-PASCOLO ARB	1		7	36		1,14	0,57
	196	44	AC	36-ULIVETO	4		0	96		0,17	0,2
2314	196	68		36-ULIVETO	3		5	80		1,5	1,8
2315	196	69	AA	1-SEMINATIVO	4	1	15	50		14,91	20,88
	196	69	AB	36-ULIVETO	3		6	40		1,65	1,98
	196	69	AC	92-PASCOLO ARB	1		28	10		4,35	2,18
2316	196	90		36-ULIVETO	3		17	8		4,41	5,29



### Ufficio del Territorio di BRINDISI

**Particelle catastali aggiornate sulla base del contenuto delle  
dichiarazioni presentate agli Organismi Pagatori nell'anno 2011  
(ai sensi del comma 33 dell'art. 2 del D.L. 3.10.2006, n. 262, convertito con  
modificazioni dalla legge 24.11.2006, n. 286, e successive modificazioni)**

**Comune di OSTUNI (Codice nazionale: G187)**

**TOTALE PARTICELLE: 2653**

DATI IDENTIFICATIVI				DATI DI CLASSAMENTO							
N.	Foglio	Part	Porz	Qualità	Classe	Superficie			Deduzioni	Dominicale	Agrario
						Ha	Are	Ca			
2317	196	93	AA	91-PASCOLO	U		0	18		0,02	0,01
	196	93	AB	36-ULIVETO	3		21	82		5,63	6,76
2318	196	166	AA	1-SEMINATIVO	4		14	86		1,92	2,69
	196	166	AB	36-ULIVETO	3		5	4		1,3	1,56
2319	196	204		36-ULIVETO	3		24	55		6,34	7,61
2320	197	30		36-ULIVETO	3		25	51		6,59	7,9
2321	197	85	AA	1-SEMINATIVO	3		2	89		0,75	0,67
	197	85	AB	36-ULIVETO	3		15	91		4,11	4,93
2322	197	88	AA	1-SEMINATIVO	3		15	7		3,89	3,5
	197	88	AB	36-ULIVETO	3		3	40		0,88	1,05
2323	197	97	AA	1-SEMINATIVO	3		0	76		0,2	0,18
	197	97	AB	36-ULIVETO	3		36	22		9,35	11,22
2324	197	121	AA	1-SEMINATIVO	3		2	24		0,58	0,52
	197	121	AB	36-ULIVETO	3		54	96		14,19	17,03
2325	197	155		36-ULIVETO	3		39	44		10,18	12,22
2326	197	159		36-ULIVETO	3		21	1		5,43	6,51
2327	197	251		36-ULIVETO	3		1	14		0,29	0,35
2328	197	252		36-ULIVETO	3		2	76		0,71	0,86
2329	197	266	AA	1-SEMINATIVO	3		1	40		0,36	0,33
	197	266	AB	36-ULIVETO	3		90	80		23,45	28,14
2330	197	278	AA	1-SEMINATIVO	3		21	38		5,52	4,97
	197	278	AB	36-ULIVETO	3		31	75		8,2	9,84
2331	197	289	AA	1-SEMINATIVO	3		41	72		10,77	9,7
	197	289	AB	36-ULIVETO	3		0	79		0,2	0,24
2332	198	73		36-ULIVETO	2		93	48		43,45	38,62
2333	198	99	AA	1-SEMINATIVO	3		6	66		1,72	1,55
	198	99	AB	36-ULIVETO	2		16	0		7,44	6,61
	198	99	AC	29-VIGNETO	3		4	46		4,15	3,57
2334	198	124		36-ULIVETO	2		32	40		15,06	13,39
2335	198	177		36-ULIVETO	2		11	84		5,5	4,89
2336	198	179	AA	1-SEMINATIVO	3		0	70		0,18	0,16
	198	179	AB	36-ULIVETO	2		16	67		7,75	6,89
2337	198	259	AA	1-SEMINATIVO	3		5	68		1,47	1,32



### Ufficio del Territorio di BRINDISI

**Particelle catastali aggiornate sulla base del contenuto delle  
dichiarazioni presentate agli Organismi Pagatori nell'anno 2011  
(ai sensi del comma 33 dell'art. 2 del D.L. 3.10.2006, n. 262, convertito con  
modificazioni dalla legge 24.11.2006, n. 286, e successive modificazioni)**

**Comune di OSTUNI (Codice nazionale: G187)**

**TOTALE PARTICELLE: 2653**

DATI IDENTIFICATIVI				DATI DI CLASSAMENTO							
N.	Foglio	Part	Porz	Qualità	Classe	Superficie			Deduzioni	Dominicale	Agrario
						Ha	Are	Ca			
	198	259	AB	36-ULIVETO	2		24	38		11,33	10,07
2338	198	340	AA	1-SEMINATIVO	3		12	64		3,26	2,94
	198	340	AB	36-ULIVETO	2		96	0		44,62	39,66
2339	198	345		36-ULIVETO	2		52	78		24,53	21,81
2340	198	351	AA	1-SEMINATIVO	3	2	4	7		52,7	47,43
	198	351	AB	36-ULIVETO	2		4	9		1,9	1,69
	198	351	AC	91-PASCOLO	U		23	45		3,03	1,21
2341	198	356	AA	36-ULIVETO	2		92	95		43,2	38,4
	198	356	AB	91-PASCOLO	U		2	14		0,28	0,11
2342	198	376	AA	1-SEMINATIVO	3		9	21		2,38	2,14
	198	376	AB	36-ULIVETO	2		17	78		8,26	7,35
2343	198	396	AA	1-SEMINATIVO	3		6	90		1,78	1,6
	198	396	AB	36-ULIVETO	2		46	63		21,67	19,27
2344	198	407	AA	36-ULIVETO	2		25	0		11,62	10,33
	198	407	AB	29-VIGNETO	3		2	53		2,35	2,03
2345	199	15		36-ULIVETO	3		17	90		4,62	5,55
2346	199	79		36-ULIVETO	3		41	41		10,69	12,83
2347	199	80	AA	1-SEMINATIVO	2		20	4		7,24	5,69
	199	80	AB	36-ULIVETO	3		7	53		1,94	2,33
2348	199	174	AA	1-SEMINATIVO	2		12	64		4,57	3,59
	199	174	AB	36-ULIVETO	2		46	78		21,74	19,33
2349	199	176		36-ULIVETO	3		1	9		0,28	0,34
2350	199	194	AA	1-SEMINATIVO	2		15	70		5,68	4,46
	199	194	AB	36-ULIVETO	3		43	83		11,32	13,58
2351	199	196	AA	1-SEMINATIVO	2		0	85		0,31	0,24
	199	196	AB	36-ULIVETO	3		11	97		3,09	3,71
2352	199	221		36-ULIVETO	3		45	0		11,62	13,94
2353	199	308	AA	1-SEMINATIVO	2		6	51		2,35	1,85
	199	308	AB	36-ULIVETO	3		25	85		6,68	8,01
2354	199	309	AA	1-SEMINATIVO	2		0	93		0,34	0,26
	199	309	AB	36-ULIVETO	3		26	16		6,76	8,11
2355	200	89		36-ULIVETO	3		33	60		8,68	10,41
2356	200	129		36-ULIVETO	3		8	80		2,27	2,73



### Ufficio del Territorio di BRINDISI

**Particelle catastali aggiornate sulla base del contenuto delle dichiarazioni presentate agli Organismi Pagatori nell'anno 2011 (ai sensi del comma 33 dell'art. 2 del D.L. 3.10.2006, n. 262, convertito con modificazioni dalla legge 24.11.2006, n. 286, e successive modificazioni)**

**Comune di OSTUNI (Codice nazionale: G187)**

**TOTALE PARTICELLE: 2653**

DATI IDENTIFICATIVI				DATI DI CLASSAMENTO							
N.	Foglio	Part	Porz	Qualità	Classe	Superficie			Deduzioni	Dominicale	Agrario
						Ha	Are	Ca			
2357	200	136		36-ULIVETO	3		21	37		5,52	6,62
2358	200	137		36-ULIVETO	3		23	50		6,07	7,28
2359	200	141	AA	1-SEMINATIVO	2		11	40		4,12	3,24
	200	141	AB	36-ULIVETO	3		33	77		8,72	10,46
2360	200	187	AA	1-SEMINATIVO	2		15	59		5,64	4,43
	200	187	AB	36-ULIVETO	3		51	50		13,3	15,96
2361	200	197	AA	1-SEMINATIVO	2		21	81		7,88	6,2
	200	197	AB	36-ULIVETO	3		19	15		4,95	5,93
2362	200	209	AA	1-SEMINATIVO	2		71	82		25,96	20,4
	200	209	AB	36-ULIVETO	3		9	26		2,39	2,87
2363	200	224		36-ULIVETO	3		17	0		4,39	5,27
2364	200	250		36-ULIVETO	3		9	58		2,47	2,97
2365	200	256		36-ULIVETO	3		58	2		14,98	17,98
2366	200	331	AA	1-SEMINATIVO	2		20	27		7,33	5,76
	200	331	AB	36-ULIVETO	3		7	60		1,96	2,36
	200	331	AC	29-VIGNETO	2		6	28		9,24	6,16
2367	200	333	AA	1-SEMINATIVO	2		13	79		4,99	3,92
	200	333	AB	36-ULIVETO	2	1	29	94		60,4	53,69
2368	200	343	AA	1-SEMINATIVO	2		38	49		13,91	10,93
	200	343	AB	36-ULIVETO	3		71	8		18,35	22,03
2369	200	361	AA	1-SEMINATIVO	2		13	54		4,89	3,85
	200	361	AB	36-ULIVETO	3		7	48		1,93	2,32
2370	201	72		36-ULIVETO	4		30	69		5,55	6,34
2371	201	77	AA	1-SEMINATIVO	2		31	65		11,44	8,99
	201	77	AB	36-ULIVETO	4		11	7		2	2,29
2372	201	98		36-ULIVETO	4		11	86		2,14	2,45
2373	201	110		36-ULIVETO	4		43	31		7,83	8,95
2374	201	145		36-ULIVETO	4		13	6		2,36	2,7
2375	201	146		36-ULIVETO	4		21	80		3,94	4,5
2376	201	211	AA	1-SEMINATIVO	2		4	28		1,55	1,22
	201	211	AB	36-ULIVETO	4		5	66		1,02	1,17
2377	201	309	AA	1-SEMINATIVO	2		26	56		9,6	7,54
	201	309	AB	36-ULIVETO	4		74	20		13,41	15,33



### Ufficio del Territorio di BRINDISI

**Particelle catastali aggiornate sulla base del contenuto delle  
dichiarazioni presentate agli Organismi Pagatori nell'anno 2011  
(ai sensi del comma 33 dell'art. 2 del D.L. 3.10.2006, n. 262, convertito con  
modificazioni dalla legge 24.11.2006, n. 286, e successive modificazioni)**

**Comune di OSTUNI (Codice nazionale: G187)**

**TOTALE PARTICELLE: 2653**

DATI IDENTIFICATIVI				DATI DI CLASSAMENTO							
N.	Foglio	Part	Porz	Qualità	Classe	Superficie			Deduzioni	Dominicale	Agrario
						Ha	Are	Ca			
2378	201	337	AA	1-SEMINATIVO	2		1	39		0,5	0,39
	201	337	AB	36-ULIVETO	2		27	32		12,7	11,29
2379	201	427	AA	1-SEMINATIVO	2		4	94		1,79	1,4
	201	427	AB	36-ULIVETO	4		38	14		6,89	7,88
2380	202	22	AA	1-SEMINATIVO	2		10	5		3,63	2,85
	202	22	AB	36-ULIVETO	2		29	61		13,76	12,23
2381	202	48		36-ULIVETO	4		12	19		2,2	2,52
2382	202	49		36-ULIVETO	4		37	35		6,75	7,72
2383	202	51		36-ULIVETO	4		22	83		4,13	4,72
2384	202	55		36-ULIVETO	4		17	5		3,08	3,52
2385	202	71		36-ULIVETO	3		81	5		20,93	25,12
2386	202	74	AA	1-SEMINATIVO	2		0	9		0,03	0,03
	202	74	AB	36-ULIVETO	2	1	91	88		89,19	79,28
2387	202	77	AA	1-SEMINATIVO	2		76	52		27,66	21,74
	202	77	AB	36-ULIVETO	4		37	68		6,81	7,78
2388	202	108	AA	1-SEMINATIVO	2		9	63		3,48	2,74
	202	108	AB	36-ULIVETO	4		8	52		1,54	1,76
2389	202	133		36-ULIVETO	4		91	99		16,63	19
2390	202	153	AA	1-SEMINATIVO	2		2	27		0,82	0,64
	202	153	AB	36-ULIVETO	4		35	62		6,44	7,36
2391	202	163	AA	1-SEMINATIVO	2		4	64		1,68	1,32
	202	163	AB	36-ULIVETO	4		48	98		8,85	10,12
2392	202	234		36-ULIVETO	4	1	29	30		23,37	26,71
2393	202	236		36-ULIVETO	4	1	20	3		21,7	24,8
2394	202	249	AA	1-SEMINATIVO	2		4	87		1,76	1,38
	202	249	AB	36-ULIVETO	4		14	4		2,54	2,9
2395	202	262		36-ULIVETO	4		35	7		6,34	7,24
2396	203	116	AA	1-SEMINATIVO	2		11	80		4,27	3,35
	203	116	AB	36-ULIVETO	3		43	96		11,35	13,62
2397	203	129		36-ULIVETO	3		6	76		1,75	2,09
2398	203	162		36-ULIVETO	3		35	60		9,19	11,03
2399	203	165		36-ULIVETO	3		6	35		1,64	1,97
2400	203	174	AA	1-SEMINATIVO	2		0	99		0,36	0,28



### Ufficio del Territorio di BRINDISI

**Particelle catastali aggiornate sulla base del contenuto delle dichiarazioni presentate agli Organismi Pagatori nell'anno 2011 (ai sensi del comma 33 dell'art. 2 del D.L. 3.10.2006, n. 262, convertito con modificazioni dalla legge 24.11.2006, n. 286, e successive modificazioni)**

**Comune di OSTUNI (Codice nazionale: G187)**

**TOTALE PARTICELLE: 2653**

DATI IDENTIFICATIVI				DATI DI CLASSAMENTO							
N.	Foglio	Part	Porz	Qualità	Classe	Superficie			Deduzioni	Dominicale	Agrario
						Ha	Are	Ca			
	203	174	AB	36-ULIVETO	3	1	41	1		36,41	43,7
2401	203	179		36-ULIVETO	3		37	36		9,65	11,58
2402	203	215		36-ULIVETO	3		52	11		13,46	16,15
2403	203	246		36-ULIVETO	3		41	84		10,8	12,97
2404	204	7	AA	36-ULIVETO	4		0	1		0,01	0,01
	204	7	AB	99-BOSCO ALTO	1		79	17		6,54	2,45
2405	204	39	AA	1-SEMINATIVO	4	10	59	45		136,79	191,51
	204	39	AB	36-ULIVETO	4		19	88		3,59	4,11
	204	39	AC	91-PASCOLO	U	1	22	31		15,79	6,32
2406	204	50	AA	1-SEMINATIVO	3	4	54	77		117,43	105,69
	204	50	AB	91-PASCOLO	U		59	52		7,68	3,07
2407	205	57		36-ULIVETO	3		90	39		23,34	28,01
2408	205	66	AA	1-SEMINATIVO	3		3	93		1,01	0,91
	205	66	AB	36-ULIVETO	2	1	47	37		68,5	60,89
2409	205	199	AA	1-SEMINATIVO	3		19	22		4,96	4,47
	205	199	AB	36-ULIVETO	3		60	18		15,54	18,65
2410	206	53		36-ULIVETO	3		48	60		12,55	15,06
2411	206	112	AA	1-SEMINATIVO	3		12	29		3,17	2,86
	206	112	AB	36-ULIVETO	3		30	16		7,79	9,35
2412	206	149		36-ULIVETO	3		55	77		14,4	17,28
2413	206	167		36-ULIVETO	3		29	20		7,54	9,05
2414	206	195		36-ULIVETO	3		3	31		0,85	1,03
2415	206	209	AA	1-SEMINATIVO	3		20	19		5,21	4,69
	206	209	AB	36-ULIVETO	3		39	67		10,24	12,29
2416	206	214	AA	1-SEMINATIVO	3		17	86		4,61	4,15
	206	214	AB	36-ULIVETO	3		19	84		5,12	6,15
	206	214	AC	29-VIGNETO	3		2	55		2,37	2,04
2417	206	248		36-ULIVETO	3		27	50		7,1	8,52
2418	206	275	AA	1-SEMINATIVO	3		16	13		4,17	3,75
	206	275	AB	36-ULIVETO	3		14	75		3,81	4,57
	206	275	AC	29-VIGNETO	3		1	87		1,74	1,5
2419	206	368		36-ULIVETO	3		70	65		18,24	21,89
2420	207	10		36-ULIVETO	3		99	48		25,69	30,83



### Ufficio del Territorio di BRINDISI

**Particelle catastali aggiornate sulla base del contenuto delle  
dichiarazioni presentate agli Organismi Pagatori nell'anno 2011  
(ai sensi del comma 33 dell'art. 2 del D.L. 3.10.2006, n. 262, convertito con  
modificazioni dalla legge 24.11.2006, n. 286, e successive modificazioni)**

**Comune di OSTUNI (Codice nazionale: G187)**

**TOTALE PARTICELLE: 2653**

DATI IDENTIFICATIVI				DATI DI CLASSAMENTO							
N.	Foglio	Part	Porz	Qualità	Classe	Superficie			Deduzioni	Dominicale	Agrario
						Ha	Are	Ca			
2421	207	43		36-ULIVETO	3		90	40		23,34	28,01
2422	207	44		36-ULIVETO	3	1	31	30		33,91	40,69
2423	207	46		36-ULIVETO	3		51	45		13,29	15,94
2424	207	71		36-ULIVETO	3		25	23		6,52	7,82
2425	207	83	AA	1-SEMINATIVO	3		17	25		4,45	4,01
	207	83	AB	36-ULIVETO	3		26	37		6,81	8,17
2426	207	127		36-ULIVETO	3		17	0		4,39	5,27
2427	207	142	AA	3-SEMIN ARBOR	3		3	46		0,8	0,54
	207	142	AB	36-ULIVETO	3		2	14		0,55	0,66
2428	207	148	AA	36-ULIVETO	3		2	62		0,68	0,81
	207	148	AB	69-MANDORLETO	3		1	38		0,21	0,36
2429	207	169		36-ULIVETO	3		22	31		5,76	6,91
2430	207	170		36-ULIVETO	3		14	18		3,66	4,39
2431	207	180		36-ULIVETO	3		6	74		1,74	2,09
2432	207	299	AA	1-SEMINATIVO	3		5	21		1,35	1,21
	207	299	AB	36-ULIVETO	3	1	49	52		38,61	46,33
2433	208	14	AA	99-BOSCO ALTO	1	11	48	70		94,92	35,6
	208	14	AB	92-PASCOLO ARB	2	3	72	90		28,89	19,26
2434	208	18	AA	1-SEMINATIVO	3		31	34		8,09	7,28
	208	18	AB	92-PASCOLO ARB	2		16	8		1,25	0,83
2435	208	77	AA	36-ULIVETO	3		26	64		6,88	8,26
	208	77	AB	92-PASCOLO ARB	2		2	2		0,16	0,1
2436	208	102		36-ULIVETO	3		12	35		3,19	3,83
2437	208	119		36-ULIVETO	3		49	0		12,65	15,18
2438	208	136	AA	1-SEMINATIVO	2		30	59		11,06	8,69
	208	136	AB	36-ULIVETO	2		25	41		11,81	10,5
2439	208	143	AA	1-SEMINATIVO	2		9	1		3,26	2,56
	208	143	AB	36-ULIVETO	3	1	1	81		26,29	31,55
	208	143	AC	91-PASCOLO	U		1	83		0,24	0,09
2440	208	147	AA	1-SEMINATIVO	3		59	77		15,43	13,89
	208	147	AB	36-ULIVETO	3		3	68		0,95	1,14
2441	208	155		36-ULIVETO	3		69	71		18	21,6
2442	208	184	AA	1-SEMINATIVO	2		7	86		2,84	2,23



### Ufficio del Territorio di BRINDISI

**Particelle catastali aggiornate sulla base del contenuto delle  
dichiarazioni presentate agli Organismi Pagatori nell'anno 2011  
(ai sensi del comma 33 dell'art. 2 del D.L. 3.10.2006, n. 262, convertito con  
modificazioni dalla legge 24.11.2006, n. 286, e successive modificazioni)**

**Comune di OSTUNI (Codice nazionale: G187)**

**TOTALE PARTICELLE: 2653**

DATI IDENTIFICATIVI				DATI DI CLASSAMENTO							
N.	Foglio	Part	Porz	Qualità	Classe	Superficie			Deduzioni	Dominicale	Agrario
						Ha	Are	Ca			
	208	184	AB	36-ULIVETO	3	1	2	24		26,4	31,68
2443	208	188		36-ULIVETO	3		19	72		5,09	6,11
2444	208	190	AA	1-SEMINATIVO	2		39	28		14,2	11,16
	208	190	AB	36-ULIVETO	3		9	97		2,57	3,09
2445	208	191	AA	36-ULIVETO	3		10	21		2,64	3,16
	208	191	AB	91-PASCOLO	U		6	46		0,83	0,33
2446	208	257	AA	1-SEMINATIVO	2		1	15		0,42	0,33
	208	257	AB	36-ULIVETO	3		36	50		9,43	11,31
2447	208	368		36-ULIVETO	3		27	30		7,05	8,46
2448	208	423	AA	1-SEMINATIVO	2		1	37		0,5	0,39
	208	423	AB	36-ULIVETO	3		43	63		11,27	13,52
2449	208	458	AA	1-SEMINATIVO	5		18	60		1,73	2,4
	208	458	AB	92-PASCOLO ARB	2		33	15		2,57	1,71
2450	209	59	AA	36-ULIVETO	2	1	82	93		85,03	75,58
	209	59	AB	91-PASCOLO	U		0	61		0,08	0,03
2451	209	129		36-ULIVETO	2		27	23		12,66	11,25
2452	209	130		36-ULIVETO	2		30	54		14,2	12,62
2453	209	273	AA	1-SEMINATIVO	4		8	7		1,04	1,46
	209	273	AB	36-ULIVETO	2		59	53		27,67	24,6
2454	209	371		36-ULIVETO	2		32	29		15,01	13,34
2455	209	376	AA	69-MANDORLETO	3		29	69		4,6	7,67
	209	376	AB	36-ULIVETO	2		14	95		6,95	6,18
2456	209	384		36-ULIVETO	2		88	25		41,02	36,46
2457	209	465	AA	1-SEMINATIVO	4		25	8		3,24	4,53
	209	465	AB	36-ULIVETO	2		51	61		23,99	21,32
2458	209	468	AA	1-SEMINATIVO	4		17	62		2,27	3,18
	209	468	AB	36-ULIVETO	2		63	92		29,71	26,41
2459	209	470	AA	1-SEMINATIVO	4		46	38		5,99	8,38
	209	470	AB	36-ULIVETO	2		37	77		17,56	15,61
2460	209	505	AA	1-SEMINATIVO	4		25	7		3,24	4,53
	209	505	AB	36-ULIVETO	2		58	67		27,27	24,24
2461	210	98	AA	1-SEMINATIVO	4		42	65		5,51	7,71
	210	98	AB	36-ULIVETO	3		60	39		15,59	18,71



### Ufficio del Territorio di BRINDISI

**Particelle catastali aggiornate sulla base del contenuto delle  
dichiarazioni presentate agli Organismi Pagatori nell'anno 2011  
(ai sensi del comma 33 dell'art. 2 del D.L. 3.10.2006, n. 262, convertito con  
modificazioni dalla legge 24.11.2006, n. 286, e successive modificazioni)**

**Comune di OSTUNI (Codice nazionale: G187)**

**TOTALE PARTICELLE: 2653**

DATI IDENTIFICATIVI				DATI DI CLASSAMENTO							
N.	Foglio	Part	Porz	Qualità	Classe	Superficie			Deduzioni	Dominicale	Agrario
						Ha	Are	Ca			
2462	210	142	AA	1-SEMINATIVO	4		0	23		0,03	0,04
	210	142	AB	36-ULIVETO	3		31	76		8,2	9,84
2463	210	166		36-ULIVETO	3		8	46		2,18	2,62
2464	210	243		36-ULIVETO	3		30	41		7,85	9,42
2465	210	282		36-ULIVETO	3		64	98		16,78	20,14
2466	210	295	AA	1-SEMINATIVO	4		3	81		0,49	0,69
	210	295	AB	36-ULIVETO	3	1	4	42		26,96	32,36
2467	210	307		36-ULIVETO	3		74	43		19,22	23,06
2468	211	39		36-ULIVETO	3		14	40		3,72	4,46
2469	211	45		36-ULIVETO	4		83	50		15,09	17,25
2470	211	74		36-ULIVETO	3		66	10		17,07	20,48
2471	211	88		36-ULIVETO	3		52	20		13,48	16,18
2472	211	91		36-ULIVETO	3		28	98		7,48	8,98
2473	211	116		36-ULIVETO	3		90	32		23,32	27,99
2474	211	149		36-ULIVETO	3		85	75		22,14	26,57
2475	211	150		36-ULIVETO	3	1	3	35		26,69	32,03
2476	211	171		36-ULIVETO	3		21	80		5,63	6,76
2477	211	251	AA	1-SEMINATIVO	3		8	45		2,18	1,96
	211	251	AB	36-ULIVETO	3		94	35		24,36	29,24
2478	212	105	AA	36-ULIVETO	3		23	46		6,06	7,27
	212	105	AB	91-PASCOLO	U		0	53		0,07	0,03
2479	212	161		36-ULIVETO	3		42	44		10,96	13,15
2480	212	170	AA	1-SEMINATIVO	2		8	20		2,96	2,33
	212	170	AB	36-ULIVETO	3		40	60		10,48	12,58
2481	212	238	AA	36-ULIVETO	1		19	51		13,6	9,07
	212	238	AB	91-PASCOLO	U		0	10		0,01	0,01
2482	212	260	AA	1-SEMINATIVO	2		17	27		6,24	4,91
	212	260	AB	36-ULIVETO	3		70	12		18,11	21,73
2483	212	276	AA	1-SEMINATIVO	2		0	33		0,12	0,09
	212	276	AB	36-ULIVETO	3	1	68	11		43,41	52,09
2484	212	281		36-ULIVETO	3		40	60		10,48	12,58
2485	212	284		36-ULIVETO	3		47	10		12,16	14,6
2486	212	287		36-ULIVETO	3		8	50		2,19	2,63



### Ufficio del Territorio di BRINDISI

**Particelle catastali aggiornate sulla base del contenuto delle  
dichiarazioni presentate agli Organismi Pagatori nell'anno 2011  
(ai sensi del comma 33 dell'art. 2 del D.L. 3.10.2006, n. 262, convertito con  
modificazioni dalla legge 24.11.2006, n. 286, e successive modificazioni)**

**Comune di OSTUNI (Codice nazionale: G187)**

**TOTALE PARTICELLE: 2653**

DATI IDENTIFICATIVI				DATI DI CLASSAMENTO							
N.	Foglio	Part	Porz	Qualità	Classe	Superficie			Deduzioni	Dominicale	Agrario
						Ha	Are	Ca			
2487	212	406	AA	1-SEMINATIVO	2		21	24		7,68	6,03
	212	406	AB	69-MANDORLETO	2		24	93		9,01	9,66
2488	212	433	AA	1-SEMINATIVO	2		20	0		7,23	5,68
	212	433	AB	36-ULIVETO	3		74	70		19,29	23,15
2489	213	11	AA	1-SEMINATIVO	2		4	9		1,48	1,16
	213	11	AB	36-ULIVETO	3		49	38		12,75	15,3
2490	213	65	AA	1-SEMINATIVO	2		8	82		3,19	2,51
	213	65	AB	36-ULIVETO	3		90	56		23,39	28,06
2491	213	81		36-ULIVETO	3		61	80		15,96	19,15
2492	213	120	AA	1-SEMINATIVO	2		9	63		3,48	2,74
	213	120	AB	36-ULIVETO	3	1	58	28		40,87	49,05
2493	213	143	AA	1-SEMINATIVO	2		1	72		0,62	0,49
	213	143	AB	36-ULIVETO	3		74	45		19,23	23,07
2494	213	151		36-ULIVETO	3		85	87		22,17	26,61
2495	213	172	AA	1-SEMINATIVO	2		2	41		0,87	0,68
	213	172	AB	36-ULIVETO	3		90	77		23,44	28,13
2496	213	175	AA	1-SEMINATIVO	2		14	90		5,39	4,23
	213	175	AB	36-ULIVETO	3		39	26		10,14	12,17
2497	213	179	AA	1-SEMINATIVO	2		5	54		2	1,57
	213	179	AB	36-ULIVETO	3		44	7		11,38	13,66
2498	213	186		36-ULIVETO	3		44	53		11,5	13,8
2499	213	193		36-ULIVETO	3		32	80		8,47	10,16
2500	213	198	AA	1-SEMINATIVO	2		4	6		1,47	1,15
	213	198	AB	36-ULIVETO	3		14	19		3,66	4,4
2501	213	199	AA	1-SEMINATIVO	2		6	95		2,51	1,97
	213	199	AB	36-ULIVETO	3		16	76		4,33	5,19
2502	213	217	AA	1-SEMINATIVO	2		9	10		3,29	2,58
	213	217	AB	36-ULIVETO	3		23	10		5,97	7,16
2503	214	30		36-ULIVETO	2		36	28		16,86	14,99
2504	214	63		36-ULIVETO	2		99	60		46,3	41,15
2505	214	124		36-ULIVETO	2		32	50		15,11	13,43
2506	214	131		36-ULIVETO	2		16	69		7,76	6,9
2507	214	181		36-ULIVETO	2		39	0		18,13	16,11



### Ufficio del Territorio di BRINDISI

**Particelle catastali aggiornate sulla base del contenuto delle  
dichiarazioni presentate agli Organismi Pagatori nell'anno 2011  
(ai sensi del comma 33 dell'art. 2 del D.L. 3.10.2006, n. 262, convertito con  
modificazioni dalla legge 24.11.2006, n. 286, e successive modificazioni)**

**Comune di OSTUNI (Codice nazionale: G187)**

**TOTALE PARTICELLE: 2653**

DATI IDENTIFICATIVI				DATI DI CLASSAMENTO							
N.	Foglio	Part	Porz	Qualità	Classe	Superficie			Deduzioni	Dominicale	Agrario
						Ha	Are	Ca			
2508	214	184		36-ULIVETO	2		12	59		5,85	5,2
2509	214	294	AA	3-SEMIN ARBOR	3		3	32		0,77	0,51
	214	294	AB	36-ULIVETO	2		24	62		11,44	10,17
2510	214	300	AA	36-ULIVETO	2		3	23		1,5	1,33
	214	300	AB	3-SEMIN ARBOR	3		0	40		0,09	0,06
2511	214	305	AA	36-ULIVETO	2		17	81		8,28	7,36
	214	305	AB	29-VIGNETO	2		0	17		0,25	0,17
2512	214	335	AA	1-SEMINATIVO	3		0	76		0,2	0,18
	214	335	AB	36-ULIVETO	2		43	20		20,08	17,85
2513	214	350	AA	1-SEMINATIVO	3		9	28		2,4	2,16
	214	350	AB	36-ULIVETO	2		60	62		28,18	25,05
2514	214	357	AA	1-SEMINATIVO	3		8	12		2,1	1,89
	214	357	AB	36-ULIVETO	3		34	76		8,98	10,77
2515	214	377	AA	3-SEMIN ARBOR	3		24	66		5,73	3,82
	214	377	AB	36-ULIVETO	2		56	12		26,09	23,19
2516	215	27	AA	1-SEMINATIVO	3		12	43		3,21	2,89
	215	27	AB	36-ULIVETO	3	1	34	27		34,67	41,61
2517	215	68		36-ULIVETO	3		81	90		21,15	25,38
2518	215	70		36-ULIVETO	3		4	40		1,14	1,36
2519	215	75		36-ULIVETO	3	1	5	59		27,27	32,72
2520	215	80	AA	36-ULIVETO	3		82	2		21,18	25,42
	215	80	AB	1-SEMINATIVO	2		4	33		1,57	1,23
2521	215	85		36-ULIVETO	3		24	76		6,39	7,67
2522	215	91		36-ULIVETO	3		77	20		19,94	23,92
2523	215	124	AA	36-ULIVETO	3		23	60		6,09	7,31
	215	124	AB	29-VIGNETO	3		3	90		3,63	3,12
2524	215	134		36-ULIVETO	3		30	90		7,98	9,58
2525	215	154	AA	1-SEMINATIVO	3		41	83		10,8	9,72
	215	154	AB	36-ULIVETO	2		23	17		10,77	9,57
2526	215	157		36-ULIVETO	3		34	25		8,84	10,61
2527	215	164		36-ULIVETO	3		10	30		2,66	3,19
2528	215	173	AA	1-SEMINATIVO	3		6	49		1,68	1,51
	215	173	AB	36-ULIVETO	3		3	11		0,8	0,96



### Ufficio del Territorio di BRINDISI

**Particelle catastali aggiornate sulla base del contenuto delle  
dichiarazioni presentate agli Organismi Pagatori nell'anno 2011  
(ai sensi del comma 33 dell'art. 2 del D.L. 3.10.2006, n. 262, convertito con  
modificazioni dalla legge 24.11.2006, n. 286, e successive modificazioni)**

**Comune di OSTUNI (Codice nazionale: G187)**

**TOTALE PARTICELLE: 2653**

DATI IDENTIFICATIVI				DATI DI CLASSAMENTO							
N.	Foglio	Part	Porz	Qualità	Classe	Superficie			Deduzioni	Dominicale	Agrario
						Ha	Are	Ca			
2529	215	184		36-ULIVETO	3		2	20		0,57	0,68
2530	215	185		36-ULIVETO	3		6	19		1,6	1,92
2531	215	207	AA	1-SEMINATIVO	3		4	17		1,08	0,97
	215	207	AB	36-ULIVETO	3		37	95		9,8	11,76
2532	215	208	AA	1-SEMINATIVO	3		1	6		0,27	0,25
	215	208	AB	36-ULIVETO	3		25	94		6,7	8,04
2533	215	250		36-ULIVETO	3		53	37		13,78	16,54
2534	215	252		36-ULIVETO	3		18	95		4,89	5,87
2535	215	253		36-ULIVETO	3		16	10		4,16	4,99
2536	215	262		36-ULIVETO	3		44	80		11,57	13,88
2537	215	313		36-ULIVETO	3		34	40		8,88	10,66
2538	215	381		36-ULIVETO	3		42	45		10,96	13,15
2539	215	384		36-ULIVETO	3		15	3		3,88	4,66
2540	215	397	AA	1-SEMINATIVO	3		1	25		0,32	0,29
	215	397	AB	36-ULIVETO	3		64	9		16,55	19,86
2541	215	406		36-ULIVETO	3		63	70		16,45	19,74
2542	215	407		36-ULIVETO	3		60	40		15,6	18,72
2543	215	427	AA	1-SEMINATIVO	3		20	79		5,37	4,83
	215	427	AB	36-ULIVETO	3	1	11	40		28,77	34,52
2544	215	438	AA	36-ULIVETO	3		14	97		3,87	4,64
	215	438	AB	29-VIGNETO	3		4	43		4,12	3,55
2545	215	451	AA	1-SEMINATIVO	3		12	42		3,21	2,89
	215	451	AB	36-ULIVETO	3		69	5		17,83	21,4
2546	215	470	AA	36-ULIVETO	2		58	59		27,23	24,21
	215	470	AB	29-VIGNETO	3	1	18	3		109,72	94,48
2547	216	21		1-SEMINATIVO	3		5	85		1,51	1,36
2548	216	22	AA	1-SEMINATIVO	3		5	90		1,52	1,37
	216	22	AB	36-ULIVETO	3		16	21		4,19	5,02
	216	22	AC	63-FICHETO	4		14	2		5,07	4,34
2549	216	117		36-ULIVETO	3		42	6		10,86	13,03
2550	216	122		36-ULIVETO	3		42	86		11,07	13,28
2551	216	165	AA	1-SEMINATIVO	3		29	70		7,67	6,9
	216	165	AB	36-ULIVETO	3		13	24		3,42	4,1



### Ufficio del Territorio di BRINDISI

**Particelle catastali aggiornate sulla base del contenuto delle  
dichiarazioni presentate agli Organismi Pagatori nell'anno 2011  
(ai sensi del comma 33 dell'art. 2 del D.L. 3.10.2006, n. 262, convertito con  
modificazioni dalla legge 24.11.2006, n. 286, e successive modificazioni)**

**Comune di OSTUNI (Codice nazionale: G187)**

**TOTALE PARTICELLE: 2653**

DATI IDENTIFICATIVI				DATI DI CLASSAMENTO							
N.	Foglio	Part	Porz	Qualità	Classe	Superficie			Deduzioni	Dominicale	Agrario
						Ha	Are	Ca			
2552	216	179		36-ULIVETO	3		66	30		17,12	20,54
2553	216	219	AA	1-SEMINATIVO	3		0	29		0,07	0,07
	216	219	AB	36-ULIVETO	3		24	51		6,33	7,6
2554	216	279		36-ULIVETO	3		81	22		20,97	25,17
2555	216	282		36-ULIVETO	3		73	80		19,06	22,87
2556	216	284	AA	1-SEMINATIVO	3		0	81		0,21	0,19
	216	284	AB	36-ULIVETO	3		8	79		2,27	2,72
2557	216	304		36-ULIVETO	3		40	75		10,52	12,63
2558	216	313	AA	1-SEMINATIVO	3		0	50		0,13	0,12
	216	313	AB	29-VIGNETO	2		33	30		49,01	32,68
2559	216	314	AA	1-SEMINATIVO	3		24	9		6,22	5,6
	216	314	AB	36-ULIVETO	3		18	14		4,68	5,62
	216	314	AC	29-VIGNETO	2		10	7		14,82	9,88
2560	216	317		36-ULIVETO	3		67	35		17,39	20,87
2561	216	342	AA	1-SEMINATIVO	3		0	47		0,12	0,11
	216	342	AB	36-ULIVETO	4		11	85		2,14	2,45
2562	216	343		1-SEMINATIVO	3		9	8		2,34	2,11
2563	216	346		1-SEMINATIVO	3		9	26		2,39	2,15
2564	216	356	AA	1-SEMINATIVO	3		0	5		0,01	0,01
	216	356	AB	36-ULIVETO	3		7	25		1,87	2,25
2565	216	366	AA	1-SEMINATIVO	3		0	65		0,17	0,15
	216	366	AB	36-ULIVETO	3		53	95		13,93	16,72
2566	216	374		36-ULIVETO	3		9	15		2,36	2,84
2567	216	384		36-ULIVETO	3		33	0		8,52	10,23
2568	216	395	AA	1-SEMINATIVO	3		3	81		0,98	0,89
	216	395	AB	36-ULIVETO	2		21	0		9,76	8,68
2569	216	443		36-ULIVETO	3		39	37		10,17	12,2
2570	216	457		36-ULIVETO	3		42	15		10,88	13,06
2571	216	470		36-ULIVETO	3		70	41		18,18	21,82
2572	216	478		36-ULIVETO	3		20	30		5,24	6,29
2573	216	493	AA	1-SEMINATIVO	3		11	13		2,87	2,59
	216	493	AB	36-ULIVETO	3		43	21		11,16	13,39
2574	216	533		36-ULIVETO	3		70	42		18,18	21,82



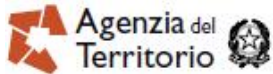
### Ufficio del Territorio di BRINDISI

**Particelle catastali aggiornate sulla base del contenuto delle  
dichiarazioni presentate agli Organismi Pagatori nell'anno 2011  
(ai sensi del comma 33 dell'art. 2 del D.L. 3.10.2006, n. 262, convertito con  
modificazioni dalla legge 24.11.2006, n. 286, e successive modificazioni)**

**Comune di OSTUNI (Codice nazionale: G187)**

**TOTALE PARTICELLE: 2653**

DATI IDENTIFICATIVI				DATI DI CLASSAMENTO							
N.	Foglio	Part	Porz	Qualità	Classe	Superficie			Deduzioni	Dominicale	Agrario
						Ha	Are	Ca			
2575	216	545	AA	1-SEMINATIVO	3		0	45		0,12	0,1
	216	545	AB	36-ULIVETO	2		53	87		25,04	22,26
2576	216	559	AA	1-SEMINATIVO	3		3	13		0,81	0,73
	216	559	AB	36-ULIVETO	2		74	48		34,62	30,77
2577	216	567		36-ULIVETO	3		65	81		16,99	20,39
2578	216	569		36-ULIVETO	3		66	46		17,16	20,59
2579	216	570	AA	1-SEMINATIVO	3		2	43		0,63	0,56
	216	570	AB	36-ULIVETO	3		78	96		20,39	24,47
2580	216	579		36-ULIVETO	3		37	11		9,58	11,5
2581	216	581		36-ULIVETO	3		67	16		17,34	20,81
2582	216	588	AA	36-ULIVETO	3		39	76		10,27	12,32
	216	588	AB	29-VIGNETO	2		9	52		14,01	9,34
2583	217	2	AA	1-SEMINATIVO	4		0	2		0,01	0,01
	217	2	AB	36-ULIVETO	3		14	35		3,71	4,45
2584	217	15	AA	1-SEMINATIVO	4		87	81		11,34	15,87
	217	15	AB	36-ULIVETO	3		4	49		1,16	1,39
2585	217	34	AA	1-SEMINATIVO	4		0	33		0,04	0,06
	217	34	AB	36-ULIVETO	3		43	7		11,12	13,35
2586	217	41		36-ULIVETO	3		56	70		14,64	17,57
2587	217	57		36-ULIVETO	3		22	40		5,78	6,94
2588	217	58		36-ULIVETO	3		9	41		2,43	2,92
2589	217	64		36-ULIVETO	3		43	22		11,16	13,39
2590	217	65		36-ULIVETO	3		69	65		17,99	21,58
2591	217	117		36-ULIVETO	3		11	18		2,89	3,46
2592	217	136		36-ULIVETO	3		26	60		6,87	8,24
2593	217	144		36-ULIVETO	3		21	95		5,67	6,8
2594	217	145		36-ULIVETO	3		33	60		8,68	10,41
2595	217	146		36-ULIVETO	3		45	95		11,87	14,24
2596	217	150	AA	36-ULIVETO	3		0	75		0,19	0,23
	217	150	AB	91-PASCOLO	U		0	39		0,05	0,02
	217	150	AC	69-MANDORLETO	3		0	16		0,02	0,04
2597	217	169	AA	36-ULIVETO	3		62	34		16,1	19,32
	217	169	AB	91-PASCOLO	U		0	1		0,01	0,01



### Ufficio del Territorio di BRINDISI

**Particelle catastali aggiornate sulla base del contenuto delle  
dichiarazioni presentate agli Organismi Pagatori nell'anno 2011  
(ai sensi del comma 33 dell'art. 2 del D.L. 3.10.2006, n. 262, convertito con  
modificazioni dalla legge 24.11.2006, n. 286, e successive modificazioni)**

**Comune di OSTUNI (Codice nazionale: G187)**

**TOTALE PARTICELLE: 2653**

DATI IDENTIFICATIVI				DATI DI CLASSAMENTO							
N.	Foglio	Part	Porz	Qualità	Classe	Superficie			Deduzioni	Dominicale	Agrario
						Ha	Are	Ca			
2598	217	172	AA	1-SEMINATIVO	4		0	8		0,01	0,01
	217	172	AB	36-ULIVETO	3		51	47		13,29	15,95
2599	217	175		36-ULIVETO	3		69	23		17,88	21,45
2600	217	177		36-ULIVETO	3		13	42		3,47	4,16
2601	217	231	AA	1-SEMINATIVO	4		0	65		0,08	0,12
	217	231	AB	36-ULIVETO	2		33	70		15,66	13,92
2602	217	232	AA	1-SEMINATIVO	4		6	17		0,8	1,12
	217	232	AB	36-ULIVETO	3		11	68		3,02	3,62
2603	217	233	AA	1-SEMINATIVO	4		18	90		2,44	3,42
	217	233	AB	36-ULIVETO	3		3	55		0,92	1,1
2604	217	253	AA	3-SEMIN ARBOR	1		67	51		38,35	15,69
	217	253	AB	36-ULIVETO	3		43	73		11,29	13,55
2605	218	3		36-ULIVETO	2		33	12		15,39	13,68
2606	218	61		36-ULIVETO	2		43	92		20,41	18,15
2607	218	76		36-ULIVETO	2		92	15		42,83	38,07
2608	218	83	AA	3-SEMIN ARBOR	1		9	56		5,43	2,22
	218	83	AB	36-ULIVETO	2		14	20		6,6	5,87
2609	218	90	AA	36-ULIVETO	2		49	67		23,09	20,52
	218	90	AB	91-PASCOLO	U		0	64		0,08	0,03
2610	218	93		36-ULIVETO	2		85	71		39,84	35,41
2611	218	121		36-ULIVETO	2		19	50		9,06	8,06
2612	218	127		36-ULIVETO	2		7	65		3,56	3,16
2613	218	156		36-ULIVETO	2		10	80		5,02	4,46
2614	218	158		36-ULIVETO	2		1	18		0,55	0,49
2615	218	196	AA	1-SEMINATIVO	2		11	90		4,3	3,38
	218	196	AB	36-ULIVETO	2		51	29		23,84	21,19
2616	219	26		36-ULIVETO	3		48	69		12,57	15,09
2617	219	27		36-ULIVETO	3		39	21		10,13	12,15
2618	219	86		36-ULIVETO	3		30	19		7,8	9,36
2619	219	95	AA	1-SEMINATIVO	4		4	77		0,62	0,86
	219	95	AB	36-ULIVETO	3		43	11		11,13	13,36
	219	95	AC	29-VIGNETO	4		16	6		10,78	12,03
2620	219	105		36-ULIVETO	3		21	40		5,53	6,63



### Ufficio del Territorio di BRINDISI

**Particelle catastali aggiornate sulla base del contenuto delle dichiarazioni presentate agli Organismi Pagatori nell'anno 2011 (ai sensi del comma 33 dell'art. 2 del D.L. 3.10.2006, n. 262, convertito con modificazioni dalla legge 24.11.2006, n. 286, e successive modificazioni)**

**Comune di OSTUNI (Codice nazionale: G187)**

**TOTALE PARTICELLE: 2653**

DATI IDENTIFICATIVI				DATI DI CLASSAMENTO							
N.	Foglio	Part	Porz	Qualità	Classe	Superficie			Deduzioni	Dominicale	Agrario
						Ha	Are	Ca			
2621	219	119		36-ULIVETO	3		13	50		3,49	4,18
2622	219	121	AA	1-SEMINATIVO	4		3	85		0,5	0,7
	219	121	AB	36-ULIVETO	3		60	30		15,57	18,69
2623	219	149		36-ULIVETO	3		40	5		10,34	12,41
2624	219	151	AA	3-SEMIN ARBOR	3		6	59		1,53	1,02
	219	151	AB	36-ULIVETO	3		4	14		1,07	1,28
2625	219	206		36-ULIVETO	3		28	36		7,32	8,79
2626	219	242		36-ULIVETO	3		27	40		7,08	8,49
2627	219	243		36-ULIVETO	3		19	40		5,01	6,01
2628	219	298	AA	1-SEMINATIVO	4		4	56		0,59	0,82
	219	298	AB	36-ULIVETO	3		25	84		6,67	8,01
2629	219	302	AA	1-SEMINATIVO	4		3	13		0,4	0,57
	219	302	AB	36-ULIVETO	3		98	79		25,51	30,61
2630	219	323	AA	1-SEMINATIVO	4		19	29		2,49	3,49
	219	323	AB	36-ULIVETO	3		0	59		0,15	0,18
2631	219	412	AA	1-SEMINATIVO	4		3	25		0,42	0,59
	219	412	AB	36-ULIVETO	3		74	12		19,14	22,97
2632	219	424	AA	1-SEMINATIVO	4		15	12		1,95	2,73
	219	424	AB	36-ULIVETO	3	1	4	25		26,92	32,3
2633	220	2		36-ULIVETO	3		50	68		13,09	15,7
2634	220	18	AA	1-SEMINATIVO	3		0	49		0,13	0,11
	220	18	AB	36-ULIVETO	3		41	47		10,71	12,85
2635	220	55		36-ULIVETO	3	2	7	30		53,53	64,24
2636	220	73		36-ULIVETO	3	1	71	97		44,41	53,29
2637	220	79		36-ULIVETO	3		43	12		11,13	13,36
2638	220	81		36-ULIVETO	3		51	60		13,32	15,99
2639	220	82		36-ULIVETO	3		45	50		11,75	14,1
2640	220	84	AA	1-SEMINATIVO	3		17	4		4,4	3,96
	220	84	AB	36-ULIVETO	3		44	67		11,54	13,84
2641	220	89		36-ULIVETO	3		29	64		7,65	9,18
2642	220	97		36-ULIVETO	3		50	78		13,11	15,74
2643	220	99		36-ULIVETO	3		67	73		17,49	20,99
2644	220	100	AA	1-SEMINATIVO	3		3	48		0,9	0,81



**Ufficio del Territorio di BRINDISI**

**Particelle catastali aggiornate sulla base del contenuto delle  
dichiarazioni presentate agli Organismi Pagatori nell'anno 2011  
(ai sensi del comma 33 dell'art. 2 del D.L. 3.10.2006, n. 262, convertito con  
modificazioni dalla legge 24.11.2006, n. 286, e successive modificazioni)**

**Comune di OSTUNI (Codice nazionale: G187)**

**TOTALE PARTICELLE: 2653**

DATI IDENTIFICATIVI				DATI DI CLASSAMENTO							
N.	Foglio	Part	Porz	Qualità	Classe	Superficie			Deduzioni	Dominicale	Agrario
						Ha	Are	Ca			
	220	100	AB	36-ULIVETO	3		53	19		13,74	16,48
2645	220	144	AA	1-SEMINATIVO	3		25	64		6,62	5,96
	220	144	AB	36-ULIVETO	3	1	45	69		37,62	45,15
2646	221	20		36-ULIVETO	2		88	97		41,35	36,76
2647	221	31		36-ULIVETO	2		21	42		9,96	8,85
2648	221	40		36-ULIVETO	2		22	26		10,35	9,2
2649	221	43		36-ULIVETO	2		18	95		8,81	7,83
2650	221	61		36-ULIVETO	2		22	96		10,67	9,49
2651	221	62		36-ULIVETO	2		42	31		19,67	17,48
2652	221	86	AA	1-SEMINATIVO	3		2	76		0,71	0,64
	221	86	AB	36-ULIVETO	2		63	23		29,39	26,12
2653	221	90	AA	1-SEMINATIVO	3		7	55		1,95	1,75
	221	90	AB	36-ULIVETO	2		68	14		31,67	28,15